

Amtsblatt der Stadt Landshut

64. Jahrgang Nr. 37

Dienstag, 25. Mai 2021

Einzelpreis 1,75 €

INHALTSVERZEICHNIS: Bekanntmachung der Stadt Landshut hinsichtlich der Unterschreitung des Inzidenzwertes von 100 Neuinfektionen mit dem Coronavirus SARS-CoV-2 je 100.000 Einwohner innerhalb von sieben Tagen; Vollzug des BauGB; Fortschreibung des seit 03.07.2006 wirksamen Flächennutzungsplanes und Landschaftsplanes der Stadt Landshut mit Deckblatt Nr. 66 im Bereich „Ehemaliges Bahngelände westlich des Hauptbahnhofs – Teilbereich a“ hier: Ortsübliche Bekanntmachung der Anpassung im Wege der Berichtigung gem. § 13a Abs. 2 Nr. 2 BauGB; Vollzug des BauGB; Aufstellung des Bebauungsplanes Nr. 03-57/2c „Zwischen Oberndorferstraße und Parkstraße“ vom 27.11.2020 i.d.F. vom 16.04.2021 im beschleunigten Verfahren gem. § 13a BauGB (Bebauungsplan der Innenentwicklung) hier: Ortsübliche Bekanntmachung der Auslegung gem. § 13a Abs. 2 Nr. 1 i.V.m. § 13 Abs. 2 Satz 1 Nr. 2 und § 3 Abs. 2 BauGB; Vollzug des BauGB; Aufstellung des Bebauungsplanes Nr. 06-76 „Schallermoos IV“ vom 27.11.2020 i.d.F. vom 24.03.2021 hier: Ortsübliche Bekanntmachung der Auslegung gem. § 3 Abs. 2 BauGB; Öffentliche Bekanntmachung der Baugenehmigung Bpl.Nr. T-2021-9; Öffentliche Bekanntmachung der Baugenehmigung Bpl.Nr. B-2020-237; Öffentliche Bekanntmachung der Baugenehmigung Bpl.Nr. B-2019-256;

**Bekanntmachung der Stadt Landshut hinsichtlich der Unterschreitung des
Inzidenzwertes von 100 Neuinfektionen mit dem Coronavirus SARS-CoV-2
je 100.000 Einwohner innerhalb von sieben Tagen**

Die Stadt Landshut gibt in ihrer Eigenschaft als Kreisverwaltungsbehörde folgendes bekannt:

- I. Es wird festgestellt, dass das Robert Koch-Institut (RKI) am Dienstag, 25.05.2021 im Rahmen der laufenden Fallzahlenberichterstattung auf dem RKI-Dashboard unter der Internet-Adresse <http://corona.rki.de> bekanntgegeben hat, dass im Gebiet der kreisfreien Stadt Landshut der Inzidenzwert der Neuinfektionen mit dem Coronavirus SARS-CoV-2 je 100.000 Einwohner innerhalb von sieben Tagen 79,0 (Stand 25.05.2021, 03:12 Uhr) beträgt. Damit liegt der Inzidenzwert an fünf aufeinanderfolgenden Tagen unter dem Schwellenwert von 100, so dass ab **Donnerstag, 27.05.2021, 00:00 Uhr** die Regelungen, die für einen Inzidenzwert über 100 Neuinfektionen mit dem Coronavirus SARS-CoV-2 je 100.000 Einwohner innerhalb von sieben Tagen gelten, keine Anwendung mehr finden.

Hinweise:

1. Die Regelungen in § 3 der 12. Bayerischen Infektionsschutzmaßnahmenverordnung (12. BayIfSMV) haben folgenden Wortlaut:

„Ist nach § 28b IfSG oder dieser Verordnung die Geltung von Regelungen an eine bestimmte 7-Tage-Inzidenz geknüpft, gilt:

1. Überschreitet in einem Landkreis oder einer kreisfreien Stadt an drei aufeinander folgenden Tagen die vom Robert Koch-Institut (RKI) im Internet veröffentlichte 7-Tage-Inzidenz den für die Regelung maßgeblichen Schwellenwert, so treten dort die von der Regelung verfügten Maßnahmen ab dem übernächsten darauf folgenden Tag in Kraft.
 2. Unterschreitet in einem Landkreis oder einer kreisfreien Stadt an fünf aufeinander folgenden Tagen die vom RKI im Internet veröffentlichte 7-Tage-Inzidenz den für die Regelung maßgeblichen Schwellenwert, so treten dort die von der Regelung verfügten Maßnahmen ab dem übernächsten darauf folgenden Tag außer Kraft.
 3. Die zuständige Kreisverwaltungsbehörde hat unverzüglich amtlich bekanntzumachen, sobald ein relevanter Schwellenwert der 7-Tage-Inzidenz an drei aufeinander folgenden Tagen über- oder an fünf aufeinander folgenden Tagen unterschritten wurde.
 4. Abweichend von Nrn. 1 bis 3 macht das Staatsministerium für Gesundheit und Pflege an dem Tag, an dem § 28b IfSG in Kraft tritt, für alle Landkreise und kreisfreien Städte die für sie maßgebliche Inzidenzeinstufung bekannt; ab dem auf diese Bekanntmachung folgenden Tag finden dort die an die jeweilige Inzidenzeinstufung geknüpften Maßnahmen Anwendung.“
2. Betroffen sind ab Donnerstag, 27.05.2021 die Regelungen in § 4 (Kontaktbeschränkung), § 9 (Spezielle Besuchs- und Schutzregelungen), § 10 (Sport), § 11 (Freizeiteinrichtungen), §12 (Handels- und Dienstleistungsbetriebe, Märkte), § 13 (Gastronomie), § 18 (Schulen), § 19 (Tagesbetreuungsangebote für Kinder, Jugendliche und junge Volljährige), § 20 (Außerschulische Bildung, Musikschulen, Fahrschulen), § 23 (Kulturstätten), § 26 (Nächtliche Ausgangssperre), § 27 (Weitere Öffnungsschritte) der 12. BayIfSMV.
 3. Die sonstigen Vorschriften der 12. BayIfSMV des Bayerischen Staatsministeriums für Gesundheit und Pflege, in der jeweils gültigen Fassung, bleiben unberührt.

STADT LANDSHUT
Landshut, 25.05.2021

Dr. Thomas Haslinger
2. Bürgermeister

Vollzug des BauGB;
Fortschreibung des seit 03.07.2006 wirksamen Flächennutzungsplanes und Landschaftsplanes der Stadt Landshut mit Deckblatt Nr. 66 im Bereich „Ehemaliges Bahngelände westlich des Hauptbahnhofs – Teilbereich a“

hier: Ortsübliche Bekanntmachung der Anpassung im Wege der Berichtigung gem. § 13a Abs. 2 Nr. 2 BauGB

Die Fortschreibung des seit 03.07.2006 wirksamen Flächennutzungsplanes und Landschaftsplanes der Stadt Landshut durch Deckblatt Nr. 66 vom 18.06.2020 im Bereich „Ehemaliges Bahngelände westlich des Hauptbahnhofs – Teilbereich a“ durch Anpassung im Wege der Berichtigung gem. § 13a Abs. 2 Nr. 2 wurde vom Bausenat der Stadt Landshut am 18.06.2020 beschlossen.

Das Deckblatt Nr. 66 vom 18.06.2020 zum Flächennutzungsplan und Landschaftsplan liegt vom Tage dieser Bekanntmachung an während der üblichen Dienststunden im Baureferat, Amt für Stadtentwicklung und Stadtplanung, Luitpoldstraße 29, IV. Stock, Zimmer 406, 84028 Landshut, zur Einsichtnahme bereit. Zusätzlich können die Unterlagen unter folgender Internetadresse eingesehen werden:

<http://www.landshut.de/bauleitplaene>

Auf Verlangen wird jedermann über dessen Inhalt Auskunft gegeben.

Mit dieser Bekanntmachung wird das Deckblatt Nr. 66 vom 18.06.2020 zum Flächennutzungsplan und Landschaftsplan der Stadt Landshut wirksam.

Gleichzeitig wird gem. § 215 Abs. 2 BauGB auf die Voraussetzungen für die Geltendmachung der Verletzung von Verfahrens- oder Formvorschriften und von Mängeln der Abwägung sowie die Rechtsfolgen hingewiesen.

Es werden deshalb nachfolgend die §§ 214 und 215 Abs. 1 BauGB im Wortlaut bekannt gegeben:

§ 214

Beachtlichkeit der Verletzung von Vorschriften über die Aufstellung des Flächennutzungsplans und der Satzungen; ergänzendes Verfahren

(1) Eine Verletzung von Verfahrens- und Formvorschriften dieses Gesetzbuchs ist für die Rechtswirksamkeit des Flächennutzungsplans und der Satzungen nach diesem Gesetzbuch nur beachtlich, wenn

1. entgegen § 2 Abs. 3 die von der Planung berührten Belange, die der Gemeinde bekannt waren oder hätten bekannt sein müssen, in wesentlichen Punkten nicht zutreffend ermittelt oder bewertet worden sind und wenn der Mangel offensichtlich und auf das Ergebnis des Verfahrens von Einfluss gewesen ist;

2. die Vorschriften über die Öffentlichkeits- und Behördenbeteiligung nach § 3 Absatz 2, § 4 Absatz 2, § 4a Absatz 3, Absatz 4 Satz 1 und Absatz 5 Satz 2, nach § 13 Absatz 2 Satz 1 Nummer 2 und 3, auch in Verbindung mit § 13a Absatz 2 Nummer 1 und § 13b, nach § 22 Absatz 9 Satz 2, § 34 Absatz 6 Satz 1 sowie § 35 Absatz 6 Satz 5 verletzt worden sind; dabei ist unbeachtlich, wenn bei Anwendung der Vorschriften einzelne Personen, Behörden oder sonstige Träger öffentlicher Belange nicht beteiligt worden sind, die entsprechenden Belange jedoch unerheblich waren oder in der Entscheidung berücksichtigt worden sind, oder einzelne Angaben dazu, welche Arten umweltbezogener Informationen verfügbar sind, gefehlt haben, oder bei Vorliegen eines wichtigen Grundes nach § 3 Absatz 2 Satz 1 nicht für die Dauer einer angemessenen längeren Frist ausgelegt worden ist und die Begründung für die Annahme des Nichtvorliegens eines wichtigen Grundes nachvollziehbar ist, oder bei Anwendung des § 4a Absatz 4 Satz 1 der Inhalt der Bekanntmachung und die auszulegenden Unterlagen zwar in das Internet eingestellt, aber nicht über das zentrale Internetportal des Landes zugänglich sind, oder bei Anwendung des § 13 Absatz 3 Satz 2 die Angabe darüber, dass von einer Umweltprüfung abgesehen wird, unterlassen wurde, oder bei Anwendung des § 4a Absatz 3 Satz 4 oder des § 13, auch in Verbindung mit § 13a Absatz 2 Nummer 1 und § 13b, die Voraussetzungen für die Durchführung der Beteiligung nach diesen Vorschriften verkannt worden sind;

3. die Vorschriften über die Begründung des Flächennutzungsplans und der Satzungen sowie ihrer Entwürfe nach §§ 2a, 3 Abs. 2, § 5 Abs. 1 Satz 2 Halbsatz 2 und Abs. 5, § 9 Abs. 8 und § 22 Abs. 10 verletzt worden sind; dabei ist unbeachtlich, wenn die Begründung des Flächennutzungsplans oder der Satzung oder ihr Entwurf unvollständig ist; abweichend von Halbsatz 2 ist eine Verletzung von Vorschriften in Bezug auf den Umweltbericht unbeachtlich, wenn die Begründung hierzu nur in unwesentlichen Punkten unvollständig ist;

4. ein Beschluss der Gemeinde über den Flächennutzungsplan oder die Satzung nicht gefasst, eine Genehmigung nicht erteilt oder der mit der Bekanntmachung des Flächennutzungsplans oder der Satzung verfolgte Hinweiszweck nicht erreicht worden ist.

Soweit in den Fällen des Satzes 1 Nr. 3 die Begründung in wesentlichen Punkten unvollständig ist, hat die Gemeinde auf Verlangen Auskunft zu erteilen, wenn ein berechtigtes Interesse dargelegt wird.

(2) Für die Rechtswirksamkeit der Bauleitpläne ist auch unbeachtlich, wenn

1. die Anforderungen an die Aufstellung eines selbständigen Bebauungsplans (§ 8 Abs. 2 Satz 2) oder an die in § 8 Abs. 4 bezeichneten dringenden Gründe für die Aufstellung eines vorzeitigen Bebauungsplans nicht richtig beurteilt worden sind;

2. § 8 Abs. 2 Satz 1 hinsichtlich des Entwickelns des Bebauungsplans aus dem Flächennutzungsplan verletzt worden ist, ohne dass hierbei die sich aus dem Flächennutzungsplan ergebende geordnete städtebauliche Entwicklung beeinträchtigt worden ist;

3. der Bebauungsplan aus einem Flächennutzungsplan entwickelt worden ist, dessen Unwirksamkeit sich wegen Verletzung von Verfahrens- oder Formvorschriften einschließlich des § 6 nach Bekanntmachung des Bebauungsplans herausstellt;

4. im Parallelverfahren gegen § 8 Abs. 3 verstoßen worden ist, ohne dass die geordnete städtebauliche Entwicklung beeinträchtigt worden ist.

(2a) Für Bebauungspläne, die im beschleunigten Verfahren nach § 13a, auch in Verbindung mit § 13b, aufgestellt worden sind, gilt ergänzend zu den Absätzen 1 und 2 Folgendes:

1. (weggefallen)

2. Das Unterbleiben der Hinweise nach § 13a Abs. 3 ist für die Rechtswirksamkeit des Bebauungsplans unbeachtlich.

3. Beruht die Feststellung, dass eine Umweltprüfung unterbleiben soll, auf einer Vorprüfung des Einzelfalls nach § 13a Abs. 1 Satz 2 Nr. 2, gilt die Vorprüfung als ordnungsgemäß durchgeführt, wenn sie entsprechend den Vorgaben von § 13a Abs. 1 Satz 2 Nr. 2 durchgeführt worden ist und ihr Ergebnis nachvollziehbar ist; dabei ist unbeachtlich, wenn einzelne Behörden oder sonstige Träger öffentlicher Belange nicht beteiligt worden sind; andernfalls besteht ein für die Rechtswirksamkeit des Bebauungsplans beachtlicher Mangel.

4. Die Beurteilung, dass der Ausschlussgrund nach § 13a Abs. 1 Satz 4 nicht vorliegt, gilt als zutreffend, wenn das Ergebnis nachvollziehbar ist und durch den Bebauungsplan nicht die Zulässigkeit von Vorhaben nach Spalte 1 der Anlage 1 zum Gesetz über die Umweltverträglichkeitsprüfung begründet wird; andernfalls besteht ein für die Rechtswirksamkeit des Bebauungsplans beachtlicher Mangel.

(3) Für die Abwägung ist die Sach- und Rechtslage im Zeitpunkt der Beschlussfassung über den Flächennutzungsplan oder die Satzung maßgebend. Mängel, die Gegenstand der Regelung in Absatz 1 Satz 1 Nr. 1 sind, können nicht als Mängel der Abwägung geltend gemacht werden; im Übrigen sind Mängel im Abwägungsvorgang nur erheblich, wenn sie offensichtlich und auf das Abwägungsergebnis von Einfluss gewesen sind.

(4) Der Flächennutzungsplan oder die Satzung können durch ein ergänzendes Verfahren zur Behebung von Fehlern auch rückwirkend in Kraft gesetzt werden.

§ 215

Frist für die Geltendmachung der Verletzung von Vorschriften

(1) Unbeachtlich werden

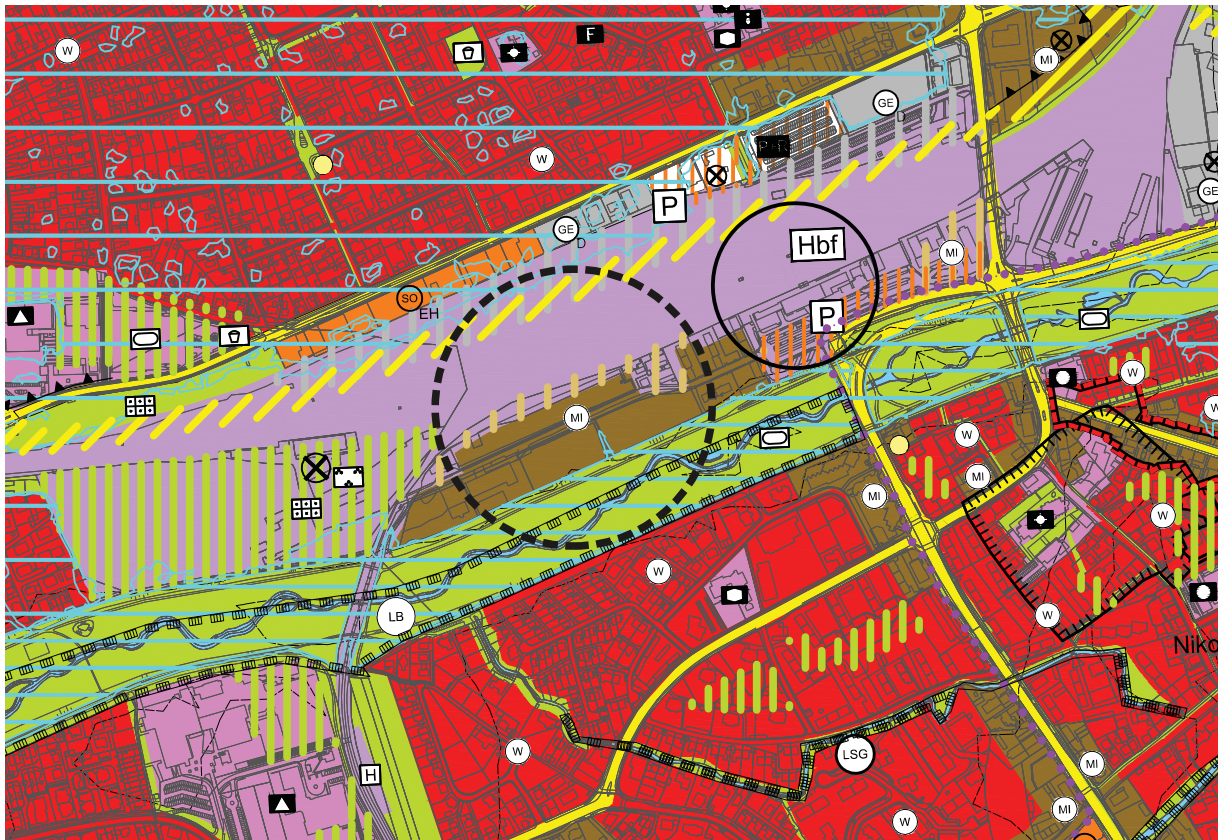
1. eine nach § 214 Abs. 1 Satz 1 Nr. 1 bis 3 beachtliche Verletzung der dort bezeichneten Verfahrens- und Formvorschriften,

2. eine unter Berücksichtigung des § 214 Abs. 2 beachtliche Verletzung der Vorschriften über das Verhältnis des Bebauungsplans und des Flächennutzungsplans und

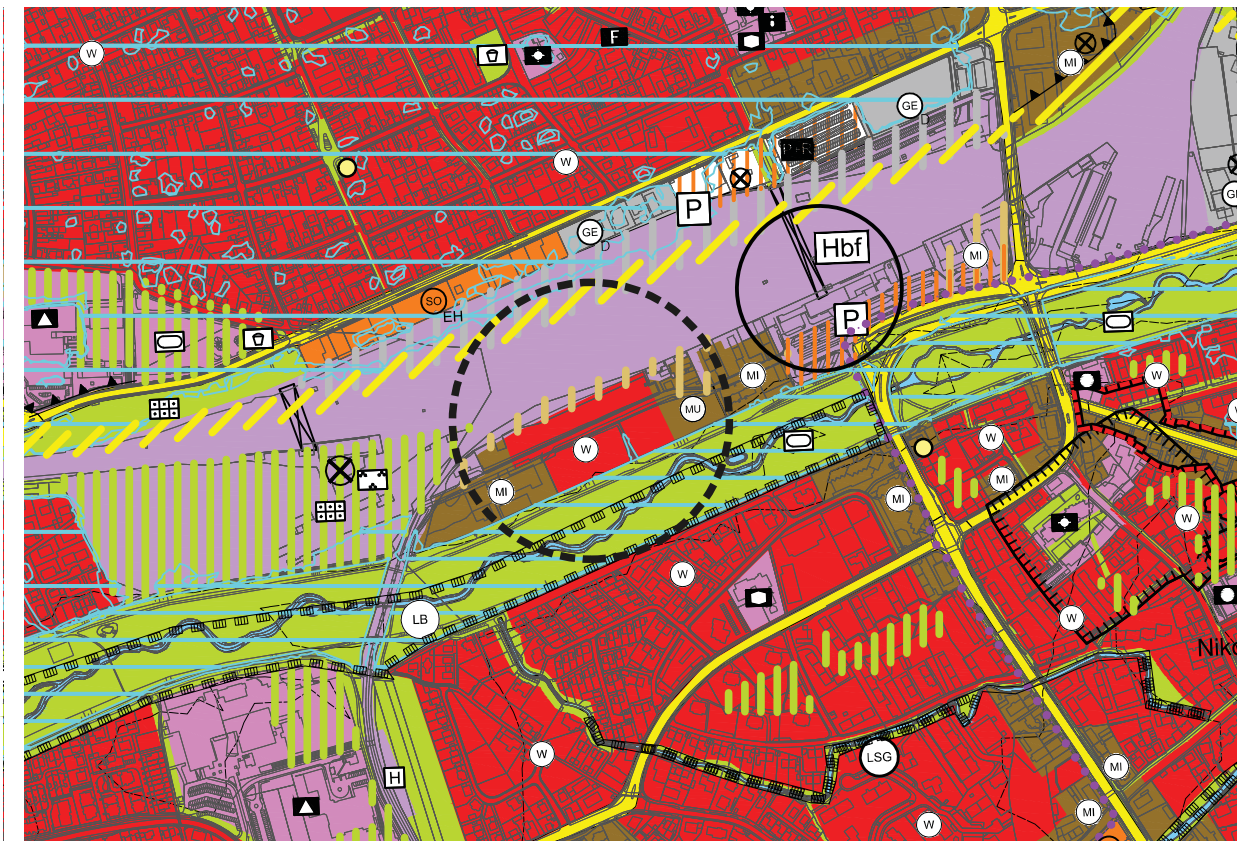
3. nach § 214 Abs. 3 Satz 2 beachtliche Mängel des Abwägungsvorgangs,

wenn sie nicht innerhalb eines Jahres seit Bekanntmachung des Flächennutzungsplans oder der Satzung schriftlich gegenüber der Gemeinde unter Darlegung des die Verletzung begründenden Sachverhalts geltend gemacht worden sind. Satz 1 gilt entsprechend, wenn Fehler nach § 214 Abs. 2a beachtlich sind.

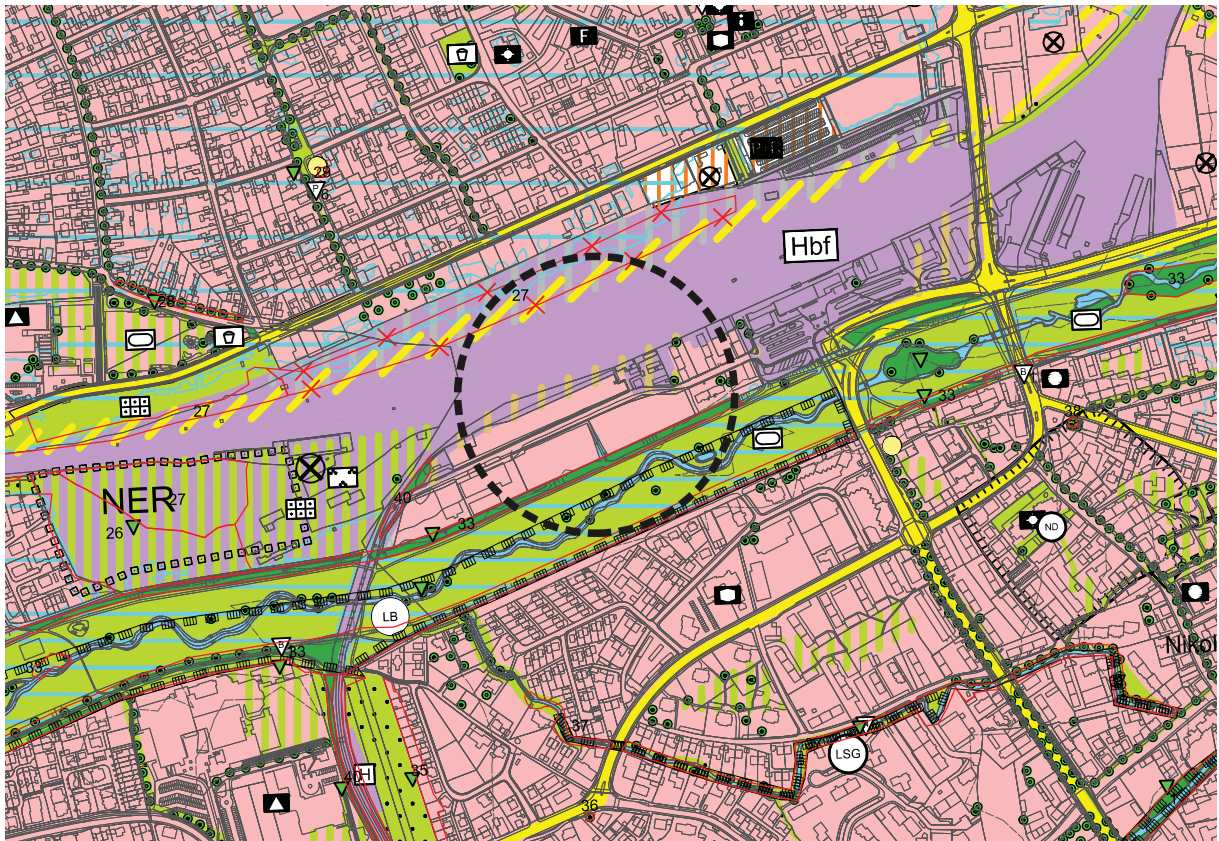
STADT LANDSHUT
- Baureferat -
Amt für Stadtentwicklung und Stadtplanung



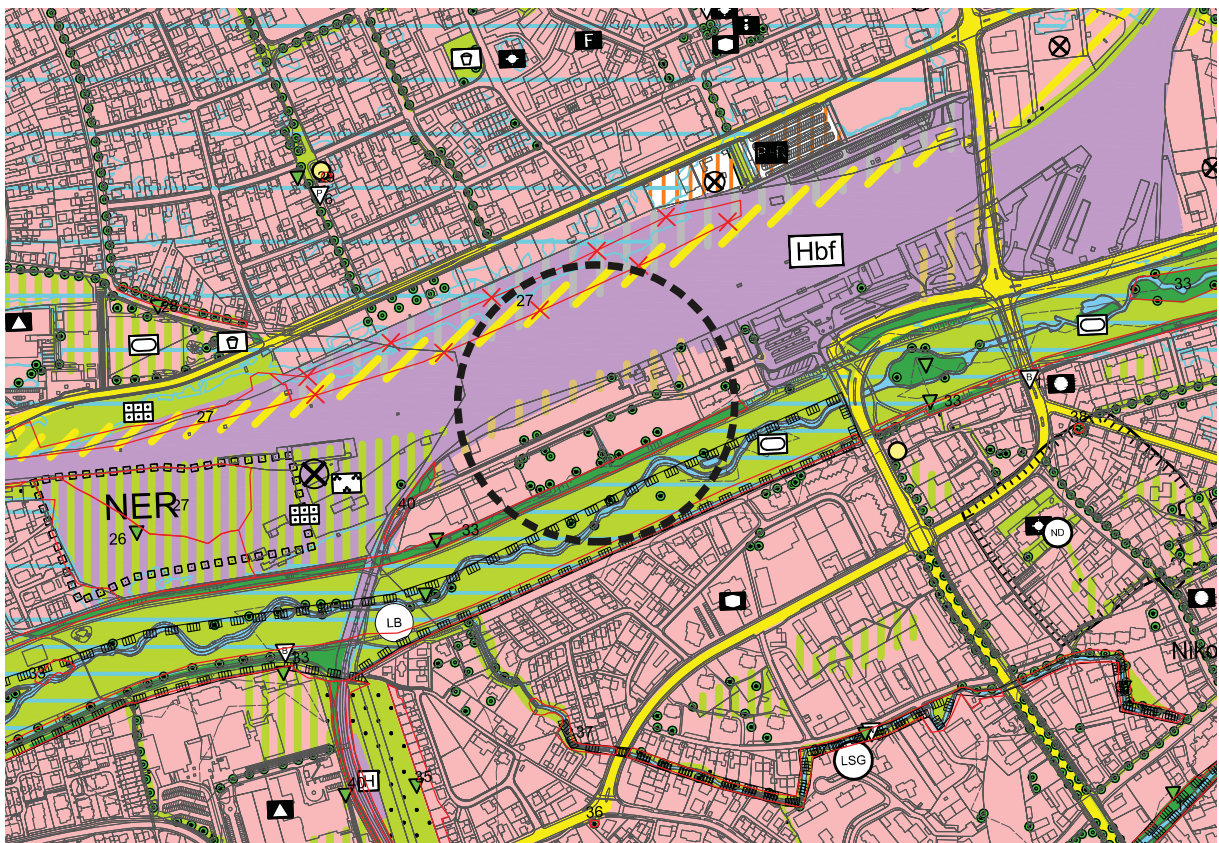
Wirksamer Flächennutzungsplan



Änderung Flächennutzungsplan mit Deckblatt Nr. 66 im Bereich
“Ehemaliges Bahngelände westlich des Hauptbahnhofs Teilbereich a”



Wirksamer Landschaftsplan



Änderung Landschaftsplan mit Deckblatt Nr. 66 im Bereich
 “Ehemaliges Bahngelände westlich des Hauptbahnhofs Teilbereich a”

Legende Flächennutzungsplan

Art der baulichen Nutzung (§5 Abs. 2 Nr.1 BauGB)

	Wohnbauflächen (§1 Abs. 1 Nr.1 BauNVO)
	Wohnbauflächen (§1 Abs. 1 Nr.1 BauNVO) langfristige Planungen
	Dorfgebiete (§5 BauNVO)
	Urbane Gebiete (§6a BauNVO)
	Mischgebiete (§6 BauNVO)
	Kerngebiete (§7 BauNVO)
	Gewerbegebiete (§8 BauNVO)
	Gewerbegebiete (§8 BauNVO) - langfristige Planungen
	Gewerbegebiete (§8 BauNVO) mit Funktion Dienstleistung
	Industriegebiete (§9 BauNVO)
	Industriegebiete (§9 BauNVO) - langfristige Planungen
	Sondergebiete (§11 BauNVO) mit Bezeichnung der Nutzung (z.B. EH = Einzelhandel)
	Landwirtschaftliche Betriebe im Außenbereich
	Bauliche Fehlentwicklungen im Außenbereich
	Bauliche Entwicklungen erst nach Durchführung von Hochwasserschutzmaßnahmen möglich
	Flächen für Bahnanlagen mit Umnutzungspotenzial

Einrichtungen und Anlagen zur Versorgung mit Gütern und Dienstleistungen des öffentlichen und privaten Bereichs (§5 Abs. 2 Nr. 2 BauGB)

	Flächen für den Gemeinbedarf
Einrichtungen und Anlagen	
	Öffentliche Verwaltungen
	Schule
	Kirchen und kirchlichen Zwecken dienende Gebäude und Einrichtungen
	Sozialen Zwecken dienende Gebäude
	Gesundheitlichen Zwecken dienende Gebäude und Einrichtungen
	Kulturellen Zwecken dienende Gebäude und Einrichtung
	Sportlichen Zwecken dienende Gebäude und Einrichtungen
	Feuerwehr
	Kindergarten
	Sportanlagen

Flächen für den überörtlichen Verkehr und für die örtlichen Hauptverkehrsströme (§5 Abs. 2 Nr. 3 und Abs. 4 BauGB)

	Autobahnen
	Bauverbotszone gemäß § 9 Abs. 1 Bundesfernstraßengesetz (40m)
	Anbaubeschränkungszone gemäß § 9 Abs. 2 Bundesfernstraßengesetz (100m)

Hauptverkehrsstraßen und wichtige Erschließungsstraßen

	Bestand
	Planungen, vom Stadtrat beschlossen
	Planungen
	Trassenkorridore
	Vermerk: planfestgestellte Trasse
	Hinweis raumgeordnete Trasse B15 neu

	Flächen für ruhenden Verkehr
	geplante Park-and-Ride-Plätze
	Hofbergstunnel

	nachrichtliche Übernahme: Flächen für den Flugverkehr mit Kennzeichnung des beschränkten Bauschutzbereiches gem. §17 LuftVG (Radius 1,5 km)
	geplante Brücke bzw. Unterführung (Fuß- und Radwege)

Ergänzung des Schienennetzes

	geplanter Haltepunkt
--	----------------------

Flächen für Versorgungsanlagen, für die Abfallentsorgung und Abwasserbeseitigung sowie für Ablagerungen (§5 Abs. 2 Nr. 4 und Abs. 4 BauGB)

	Zweckbestimmung
	Elektrizitätswerk
	Umspannwerk
	Schallhaus
	Wasserbehälter
	Pumpwerk
	Wasserwerk
	Brunnen
	Kläranlage
	Gas
	TV-Umsetzer

Hauptversorgungsleitungen (§5 Abs. 2 Nr. 4 und Abs. 4 BauGB)

	220 kV - Freileitung / 110 kV-Freileitung
	20 kV - Freileitung / 20 kV-Freileitung
	Erdgas
	Funkfeld, TV - Umsetzer
	Abbau- und Auffüllungsflächen, Nachfolgenutzungen
	Abbau- und Auffüllungsflächen, Nachfolgenutzungen Planung

Grünflächen (§5 Abs. 2 Nr. 2 und 5 BauGB)

	Gliedernde und abschirmende Grünflächen
	Parkanlage
	Dauerkleingärten
	Sportplatz
	Spielplatz
	Zeltplatz
	Badeplatz, Freibad
	Friedhof
	Bauflächen mit Grünfunktion
	Naherholungsgebiet (ehem. Müllberg)

Wasserflächen und Flächen für die Wasserwirtschaft, den Hochwasserschutz und die Regelung des Wasserabflusses (§5 Abs. 2 Nr. 7 BauGB)

	Still- und Fließgewässer
	Wasserschutzgebiet (nachrichtliche Übernahme Wasserwirtschaftsamt)
	Überschwemmungsgebiet HQ ₁₀₀ (nachrichtliche Übernahme Wasserwirtschaftsamt)
	Hochwasserrisikogebiet HQ ₁₀₀₀ (nachrichtliche Übernahme Wasserwirtschaftsamt)
	Quellen
	Regenwasserrückhaltebecken

Flächen für die Landwirtschaft und Wald (§5 Abs. 2 Nr. 9 und 10 BauGB)

	Waldfläche
	Bei nicht anderweitiger Nutzung für eine Aufforstung vorrangig zu prüfen
	Acker- und Grünlandflächen
	Erwerbsgärtnerei

Waldfunktionen (nachrichtliche Übernahme Wald funktionsplan)

	Flächenhafte Darstellung
	Sichtschutz/Schallschutz
	Immissionsschutz
	Klima (Erhaltung einer spezifischen Ausprägung)
	Biotopschutz (Ökopschutz)
	Verbesserung/Erhaltung des Landschafts- bzw. Ortsbildes, Umgebungsschutz von Denkmälern


















































































































































Schutzgebiete und Schutzgebietsvorschläge (§5 Abs. 2 Nr. 10 BauGB) Bestand Planung

	Umgrenzung von Schutzgebieten und Schutzobjekten im Sinne des Naturschutzes	
	Naturschutzgebiet	
	Landschaftsschutzgebiet	
	Naturdenkmal	
	Geschützter Landschaftsbestandteil	
	Bannwald (gemäß Regionalplan Region 13 Landshut)	
	Gebiete nach der Fauna-, Flora-, Habitat (FFH) - Richtlinie (gemäß Bay. SIMLU)	
	Gartendenkmal gemäß Art. 1 Abs. 2 BayDSchG	

Sonstige Vermerke, Kennzeichnungen und Nachrichtliche Übernahmen

	Grenze des räumlichen Geltungsbereichs
	Höhenlinien
	Flurgrenze
	Umgrenzung von Flächen zum Schutz, zur Pflege und zur Entwicklung von Natur und Landschaft
	Flächen für Bahnanlagen
	bestehender Hauptbahnhof / Bahnhof
	Bodendenkmäler, flächenhafte Darstellung
	Bodendenkmäler (Bay. Landesamt für Denkmalpflege)
	Geotope (Bay. Geologisches Landesamt)
	Umgrenzung von Altlastenflächen mit einem großräumigen Grundwasser-schaden (§5 Abs. 3 BauGB) (nachrichtliche Übernahme Amt für techn. Umweltschutz und Ordnungsgem.) Die Kennzeichnung dient als Warnhinweis und hebt nicht den Anspruch auf Vollständigkeit.
	Flächen, deren Böden erheblich mit umweltgefährdenden Stoffen belastet sind, Flächengröße unter 1000 m² (nachrichtliche Übernahme Amt für techn. Umweltschutz und Ordnungsgem.)
	Flächen, deren Böden erheblich mit umweltgefährdenden Stoffen belastet sind, Flächengröße ab 1000 m² (nachrichtliche Übernahme Amt für techn. Umweltschutz und Ordnungsgem.)
	Betriebe, die aufgrund ihrer Art im Umfeld zu erheblichen Belastungen durch Emissionen (Lärm und Luftschadstoffe) führen können. Daraus können sich im Umfeld Nutzungsbeschränkungen ergeben (Einzelabklärung)
	Hinweis auf erwünschte Stärkung von Zentrumsfunktionen
	Umgrenzung von Gesamtanlagen (Ensembles), die dem Denkmalschutz unterliegen (§5 Abs. 4m §9 Abs. 6 BauGB)
	Sanierungsgebiet (nach BauGB, Besonderes Städtebaurecht)
	Umgrenzung der Flächen für Nutzungsbeschränkungen oder für Vorkehrungen zum Schutz gegen schädliche Umweltauswirkungen im Sinne des Bundes-Immissionsschutzgesetzes (§5 Abs. 2 Nr. 6 und Abs. 4 BauGB)
	Bereiche, die einer planerischen Vertiefung bedürfen

Legende Landschaftsplan

	Siedlungsfläche	<div>Grünflächen (§ 5 Abs. 2 Nr. 2 und 5 BauGB)</div> <div>Bestand</div> <div><div>Gliedernde und abschirmende Grünflächen</div></div> <div><div>Parkanlage</div></div> <div><div>Dauerkleingärten</div></div> <div><div>Sportplatz</div></div> <div><div>Spielplatz</div></div> <div><div>Zeltplatz</div></div> <div><div>Badeplatz, Freibad</div></div> <div><div>Friedhof</div></div> <div><div>Bauflächen mit Grünfunktion</div></div> <div><div>Naherholungsgebiet (ehem. Müllberg)</div></div> <div><div>Einzelbäume</div></div> <div><div>Baumreihe</div></div>	<div>Planung</div> <div><div></div></div> <div><div></div></div> <div><div></div></div> <div><div></div></div> <div><div></div></div> <div><div></div></div> <div><div></div></div> <div><div></div></div> <div><div></div></div> <div><div></div></div> <div><div></div></div> <div><div></div></div>	<div>Schutzgebiete und Schutzgebietsvorschläge (§ 5 Abs. 2 Nr. 10 BauGB)</div> <div>Bestand</div> <div><div>Umgrenzung von Schutzgebieten und Schutzobjekten im Sinne des Naturschutzes</div></div> <div><div>Naturschutzgebiet</div></div> <div><div>Landschaftsschutzgebiet</div></div> <div><div>Naturdenkmal</div></div> <div><div>Geschützter Landschaftsbestandteil</div></div> <div><div>Nach Art. 13e BayNatSchG geschützte Flächen (kein Anspruch auf Vollständigkeit)</div></div> <div><div>Nach Art. 13d BayNatSchG geschützte Fläche</div></div> <div><div>Amtlich kartierte Biotope mit Flächennummern</div></div> <div><div>Aus den Biotopflächen ausgeschlossene Bereiche</div></div> <div><div>Zerstörte Biotopflächen</div></div> <div><div>Bannwald (gemäß Regionalplan Region 13 Landshut)</div></div> <div><div>Gebiete nach der Fauna-, Flora-, Habitat (FFH) - Richtlinie (gemäß Bay. StMLU)</div></div> <div><div>Gartendenkmal gemäß Art. 1 Abs. 2 BayDSchG</div></div>	<div>Planung</div> <div><div></div></div> <div><div></div></div> <div><div></div></div> <div><div></div></div> <div><div></div></div> <div><div></div></div> <div><div></div></div> <div><div></div></div> <div><div></div></div> <div><div></div></div> <div><div></div></div> <div><div></div></div> <div><div></div></div>
<div>Einrichtungen und Anlagen zur Versorgung mit Gütern und Dienstleistungen des öffentlichen und privaten Bereichs (§ 5 Abs. 2 Nr. 2 BauGB)</div> <div><div>Öffentliche Verwaltungen</div></div> <div><div>Schule</div></div> <div><div>Kirchen und kirchlichen Zwecken dienende Gebäude und Einrichtungen</div></div> <div><div>Sozialen Zwecken dienende Gebäude</div></div> <div><div>Gesundheitlichen Zwecken dienende Gebäude und Einrichtungen</div></div> <div><div>Kulturellen Zwecken dienende Gebäude und Einrichtung</div></div> <div><div>Sportlichen Zwecken dienende Gebäude und Einrichtungen</div></div> <div><div>Feuerwehr</div></div> <div><div>Kindergarten</div></div> <div><div>Sportanlagen</div></div>	<div>Flächen für den überörtlichen Verkehr und für die örtlichen Hauptverkehrszüge (§5 Abs. 2 Nr. 3 und Abs. 4 BauGB)</div> <div><div>Autobahnen</div></div> <div><div>Bauverbotszone gemäß § 9 Abs. 1 Bundesfernstraßengesetz (40m)</div></div> <div><div>Anbaubeschränkungzone gemäß § 9 Abs. 2 Bundesfernstraßengesetz (100m)</div></div>	<div>Wasserflächen und Flächen für die Wasserwirtschaft, den Hochwasserschutz und die Regelung des Wasserabflusses (§ 5 Abs. 2 Nr. 7 BauGB)</div> <div><div>Still- und Fließgewässer</div></div> <div><div>Wasserschutzgebiet (nachrichtliche Übernahme Wasserwirtschaftsamt)</div></div> <div><div>Überschwemmungsgebiet HQ₁₀₀ (nachrichtliche Übernahme Wasserwirtschaftsamt)</div></div> <div><div>Hochwasserrisikogebiet HQ₁₀₀₀ (nachrichtliche Übernahme Wasserwirtschaftsamt)</div></div> <div><div>Quellen</div></div> <div><div>Regenwasserrückhaltebecken</div></div>	<div>Planungen, Nutzungsregelungen, Maßnahmen und Flächen zum Schutz, zur Pflege und zur Entwicklung von Natur und Landschaft</div> <div><div>Nutzungsregelung</div></div> <div><div>Bewirtschaftungsregelung</div></div> <div><div>Handlungsverbote, Handlungseinschränkungen</div></div> <div><div>Sicherungsvorkehrungen und -maßnahmen</div></div> <div><div>Bepflanzungsmaßnahmen (kleinmaßstäblich)</div></div> <div><div>Erhaltung von Vegetationsbeständen (kleinmaßstäblich)</div></div> <div><div>Bezifferung einzelner Maßnahmen mit Bezug auf den Erläuterungsbericht</div></div> <div><div>Erhaltung von Kleinstrukturen als Habitate und erlebniswirksame Elemente</div></div> <div><div>Reaktivierung trockenengefallener Bachläufe</div></div> <div><div>Förderung ökologischer Bewirtschaftungsregelung zum Schutz des Grund- und Oberflächenwassers</div></div> <div><div>Biotopvernetzungsachsen, abgeleitet aus Kartierung und Vorgaben des Regionalplanes</div></div> <div><div>Schwerpunktumraum für die Kompensation von Eingriffen in den Naturhaushalt</div></div> <div><div>Naturerfahrungsräume</div></div>		
<div>Hauptverkehrsstraßen und wichtige Erschließungsstraßen</div> <div><div>Bestand</div></div> <div><div>Planungen, vom Stadtrat beschlossen</div></div> <div><div>Planungen</div></div> <div><div>Trassenkorridore</div></div> <div><div>Vermerk: planfestgestellte Trasse</div></div> <div><div>Hinweis raumgeordnete Trasse B15 neu</div></div> <div><div>Flächen für ruhenden Verkehr</div></div> <div><div>geplante Park-and-Ride-Plätze</div></div> <div><div>Hofbergtunnel</div></div> <div><div>nachrichtliche Übernahme: Flächen für den Flugverkehr mit Kennzeichnung des beschränkten Bauschutzbereiches gem. §17 LuftVG (Radius 1,5 km)</div></div> <div><div>geplante Brücke bzw. Unterführung (Fuß- und Radwege)</div></div>	<div>Flächen für die Landwirtschaft und Wald (§5 Abs. 2 Nr. 9 und 10 BauGB)</div> <div><div>Waldfläche</div></div> <div><div>Waldflächen, geschützt nach Artikel 13d BayNatSchG</div></div> <div><div>landschafts- und Ortsbildprägende Gehölze</div></div> <div><div>landschafts- und Ortsbildprägende Gehölze, geschützt nach Art. 13d BayNatSchG</div></div> <div><div>Streuobstbestände</div></div> <div><div>Acker- und Grünlandflächen</div></div> <div><div>Erwerbsgartenbau</div></div> <div><div>Bei nicht anderweitiger Nutzung für eine Aufforstung vorrangig zu prüfen</div></div>	<div>Waldfunktionen (nachrichtliche Übernahme Waldfunktionsplan)</div> <div><div>Flächenhafte Darstellung</div></div> <div><div>Sichtschutz/Schallschutz</div></div> <div><div>Immissionsschutz</div></div> <div><div>Klima (Erhaltung einer spezifischen Ausprägung)</div></div> <div><div>Biotope (Ökotope)</div></div> <div><div>Verbesserung/Erhaltung des Landschafts- bzw. Ortsbildes, Umgebungsschutz von Denkmälern</div></div>	<div>Sonstige Vermerke, Kennzeichnungen und Nachrichtliche Übernahmen</div> <div><div>Grenze des räumlichen Geltungsbereichs</div></div> <div><div>Höhenlinien</div></div> <div><div>Flurgrenze</div></div> <div><div>Umgrenzung von Flächen zum Schutz, zur Pflege und zur Entwicklung von Natur und Landschaft</div></div> <div><div>Flächen für Bahnanlagen</div></div> <div><div>bestehender Hauptbahnhof / Bahnhof</div></div> <div><div>Bodendenkmäler, flächenhafte Darstellung</div></div> <div><div>Bodendenkmäler (Bay. Landesamt für Denkmalpflege)</div></div> <div><div>Geotope (Bay. Geologisches Landesamt)</div></div> <div><div>Umgrenzung von Altlastenflächen mit einem großräumigen Grundwasserschaden (§ 5 Abs. 3 BauGB) (nachrichtliche Übernahme Amt für techn. Umweltschutz und Ordnungsamt) Die Kennzeichnung dient als Warnhinweis und erhebt nicht den Anspruch auf Vollständigkeit.</div></div> <div><div>Flächen, deren Böden erheblich mit umweltgefährdenden Stoffen belastet sind, Flächengröße unter 1000 m² (nachrichtliche Übernahme Amt für techn. Umweltschutz und Ordnungsamt)</div></div> <div><div>Flächen, deren Böden erheblich mit umweltgefährdenden Stoffen belastet sind, Flächengröße ab 1000 m² (nachrichtliche Übernahme Amt für techn. Umweltschutz und Ordnungsamt)</div></div> <div><div>Bereiche, die einer planerischen Vertiefung bedürfen</div></div>		
<div>Ergänzung des Schienennetzes</div> <div><div>geplanter Haltepunkt</div></div>	<div>Flächen für Versorgungsanlagen, für die Abfallentsorgung und Abwasserbeseitigung sowie für Ablagerungen (§ 5 Abs. 2 Nr. 4 und Abs. 4 BauGB)</div> <div><div>Zweckbestimmung</div></div> <div><div>Elektrizitätswerk</div></div> <div><div>Umspannwerk</div></div> <div><div>Schalthaus</div></div> <div><div>Wasserbehälter</div></div> <div><div>Pumpwerk</div></div> <div><div>Wasserwerk</div></div> <div><div>Brunnen</div></div> <div><div>Kläranlage</div></div> <div><div>Gas</div></div> <div><div>TV-Umsetzer</div></div>	<div>Hauptversorgungsleitungen (§ 5 Abs. 2 Nr. 4 und Abs. 4 BauGB)</div> <div><div>220 kV - Freileitung / 110 kV-Freileitung</div></div> <div><div>20 kV - Freileitung / 20 kV-Freileitung</div></div> <div><div>Erdgas</div></div> <div><div>Funkfeld, TV - Umsetzer</div></div> <div><div>Abbau- und Auffüllungsflächen, Nachfolgenutzungen</div></div> <div><div>Abbau- und Auffüllungsflächen, Nachfolgenutzungen Planung</div></div>	<div>Schützenswerte Kleinstrukturen</div> <div><div>Ungefasste Quellen, geschützt nach Art. 13d BayNatSchG</div></div> <div><div>Natürliche oder naturnahe Bach- und Flußabschnitte, geschützt nach Art. 13d BayNatSchG</div></div> <div><div>schützenswerte Kleinstrukturen, geschützt nach Art. 13d BayNatSchG</div></div> <div><div>Mager- und Trockenstandorte, geschützt nach Art. 13d BayNatSchG</div></div> <div><div>sonstige wertvolle Mager- und Trockenstandorte</div></div> <div><div>Staudenfluren</div></div>		

Maßstab 1 : 10 000

0

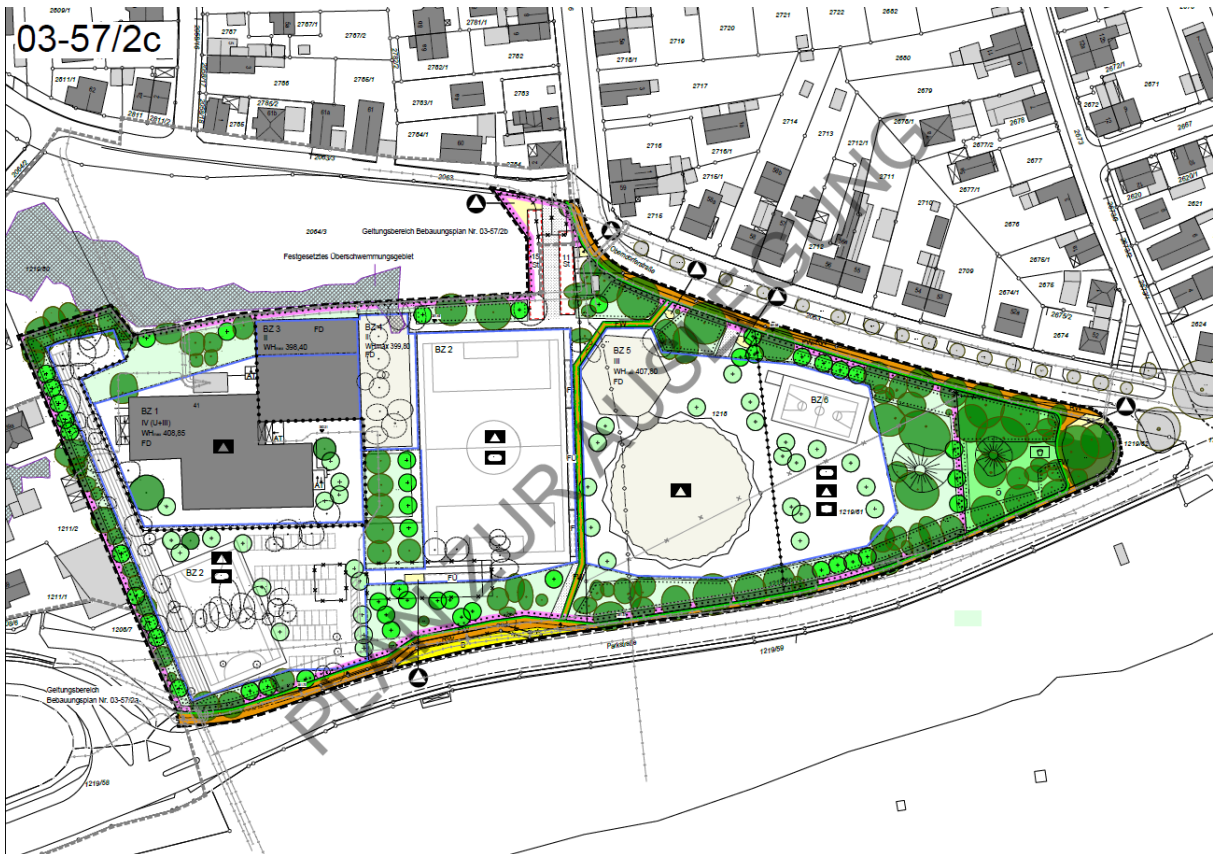
200

500m

Maßstab 1 : 10 000



Vollzug des BauGB:
Aufstellung des Bebauungsplanes Nr. 03-57/2c „Zwischen Oberndorferstraße und Parkstraße“ vom
27.11.2020 i.d.F. vom 16.04.2021 im beschleunigten Verfahren gem. § 13a BauGB (Bebauungsplan der In-
nenentwicklung)
hier: Ortsübliche Bekanntmachung der Auslegung gem. § 13a Abs. 2 Nr. 1 i.V.m. § 13 Abs. 2 Satz 1 Nr. 2
und § 3 Abs. 2 BauGB



Aufgrund technischer Probleme konnte das Internet-Portal zur Einsichtnahme der auszulegenden Unterlagen und Abgabe von Stellungnahmen über mehrere Tage nicht abgerufen werden. Daher wird die Auslegung gem. § 13a Abs. 2 Nr. 1 i.V.m. § 13 Abs. 2 Satz 1 Nr. 2 und § 3 Abs. 2 BauGB des Bebauungsplanes Nr. 03-57/2c „Zwischen Oberndorferstraße und Parkstraße“ wiederholt.

Die Stadt Landshut legt den vom Bausenat in seiner Sitzung vom 16.04.2021 gebilligten Entwurf des Bebauungsplanes

Nr. 03-57/2c „Zwischen Oberndorferstraße und Parkstraße“

gemäß § 13a Abs. 2 Nr. 1 i.V.m. § 13 Abs. 2 Satz 1 Nr. 2 und § 3 Abs. 2 BauGB in der Zeit vom

02.06.2021 bis einschl. 09.07.2021

aus.

Zum Entwurf des Bebauungsplanes Nr. 03-57/2c „Zwischen Oberndorferstraße und Parkstraße“ i.d.F. vom 27.11.2020 i.d.F. vom 16.04.2021 mit eingearbeitetem Grünordnungsplan und textl. Festsetzungen auf dem Plan gehört die Begründung.

Es wird darauf hingewiesen, dass von einer Umweltprüfung nach § 2 Abs. 4 BauGB abgesehen wird. Dies wurde bereits entsprechend § 13a Abs. 3 Satz 1 Nr. 1 ortsüblich bekanntgemacht.

Die Auslegung erfolgt aus Gründen der Gesundheitsvorsorge durch Schaufenster-Aushang im Bereich der Eingangsrampe des Stadtjugendamtes, Luitpoldstraße 29b, 84034 Landshut sowie in Abhängigkeit von Dauer bzw. Einhaltung der Zutrittsbeschränkungen zu den Rathäusern parallel beim Amt für Stadtentwicklung und Stadtplanung, Luitpoldstraße 29, 4. Stock, 84034 Landshut, zu folgenden Dienststunden: Montag mit Donnerstag von 8.00 bis 12.00 Uhr und von 14.00 bis 16.00 Uhr, Freitag von 8.00 bis 12.00 Uhr. Zusätzlich können die Unterlagen im oben genannten Zeitraum unter folgender Internetadresse eingesehen werden:

<http://www.landshut.de/bauleitplaene>

Jedermann kann den Bauleitplan einsehen und über dessen Inhalt Auskunft verlangen.

Stellungnahmen können während der Auslegungsfrist vorgebracht werden. Nicht fristgerecht abgegebene Stellungnahmen können bei der Beschlussfassung über den Bauleitplan unberücksichtigt bleiben.

STADT LANDSHUT
- Baureferat -
Amt für Stadtentwicklung und Stadtplanung

Vollzug des BauGB:
Aufstellung des Bebauungsplanes Nr. 06-76 „Schallermoos IV“ vom 27.11.2020 i.d.F. vom 24.03.2021
hier: Ortsübliche Bekanntmachung der Auslegung gem. § 3 Abs. 2 BauGB



Aufgrund technischer Probleme konnte das Internet-Portal zur Einsichtnahme der auszulegenden Unterlagen und Abgabe von Stellungnahmen über mehrere Tage nicht abgerufen werden. Daher wird die Auslegung gem. § 3 Abs. 2 BauGB des Bebauungsplanes Nr. 06-76 „Schallermoos IV“ wiederholt.

Die Stadt Landshut legt den vom Bausenat in seiner Sitzung vom 24.03.2021 gebilligten Entwurf des Bebauungsplanes

Nr. 06-76 „Schallermoos IV“

gemäß § 3 Abs. 2 BauGB in der Zeit vom

02.06.2021 bis einschl. 09.07.2021

aus.

Zum Entwurf des Bebauungsplanes Nr. 06-76 „Schallermoos IV“ vom 27.11.2020 i.d.F. vom 24.03.2021 mit eingearbeitetem Grünordnungsplan und textlichen Festsetzungen auf dem Plan gehören die Begründung und der der Begründung beigeheftete Umweltbericht mit eingearbeiteter naturschutzrechtlicher Eingriffsregelung sowie die spezielle artenschutzrechtliche Relevanzprüfung.

Es sind umweltbezogene Informationen in der Begründung, dem Umweltbericht, der artenschutzrechtlichen Relevanzprüfung sowie in den bereits vorliegenden umweltbezogenen Stellungnahmen für die Themenkomplexe naturschutzrechtlicher Ausgleich, Denkmalschutz, Immissionsschutz, Baumpflanzung und angrenzende Schutzgebiete verfügbar.

Die Auslegung erfolgt aus Gründen der Gesundheitsvorsorge durch Schaufenster-Aushang im Bereich der Eingangsrampe des Stadtjugendamtes, Luitpoldstraße 29b, 84034 Landshut sowie in Abhängigkeit von Dauer bzw. Einhaltung der Zutrittsbeschränkungen zu den Rathäusern parallel beim Amt für Stadtentwicklung und Stadtplanung, Luitpoldstraße 29, 4. Stock, 84034 Landshut, zu folgenden Dienststunden: Montag mit Donnerstag von 8.00 bis 12.00 Uhr und von 14.00 bis 16.00 Uhr, Freitag von 8.00 bis 12.00 Uhr. Zusätzlich können die Unterlagen im oben genannten Zeitraum unter folgender Internetadresse eingesehen werden:

<http://www.landshut.de/bauleitplaene>

Jedermann kann den Bauleitplan einsehen und über dessen Inhalt Auskunft verlangen.

Stellungnahmen können während der Auslegungsfrist vorgebracht werden. Nicht fristgerecht abgegebene Stellungnahmen können bei der Beschlussfassung über den Bauleitplan unberücksichtigt bleiben.

STADT LANDSHUT
- Baureferat -
Amt für Stadtentwicklung und Stadtplanung

Öffentliche Bekanntmachung der Baugenehmigung
Bpl.Nr. B-2020-237

Mit Bescheid vom 10.05.2021 wurde dem Antragsteller, der Hl. Geistspitalstiftung Landshut, die Baugenehmigung "Erweiterung Magdalenenheim " auf dem Grundstück Fl.Nr. 880, Gem. Landshut, Christoph-Dorner-Straße 8, unter Nebenbestimmungen erteilt.

Nachdem mehr als 20 benachbarte Grundstückseigentümer im gleichen Interesse beteiligt sind, wird die Zustellung der Genehmigung durch öffentliche Bekanntmachung ersetzt. Der Genehmigungsbescheid mit Plänen kann beim Bauaufsichtsamt der Stadt Landshut innerhalb der allgemeinen Dienststunden (Montag, Dienstag und Donnerstag von 9.00 Uhr bis 12.00 Uhr, Mittwoch von 14.00 Uhr bis 16.00 Uhr) im Amtsgebäude, Luitpoldstraße 29, eingesehen werden.

Rechtsbehelfsbelehrung

Gegen diesen Bescheid kann **innerhalb eines Monats nach seiner Bekanntgabe Klage** erhoben werden bei dem

Bayerischen Verwaltungsgericht in Regensburg
Haidplatz 1, 93047 Regensburg

schriftlich, zur Niederschrift oder elektronisch in einer für den Schriftformersatz zugelassenen Form(*). Die Klage muss den Kläger, den Beklagten (Stadt Landshut) und den Gegenstand des Klagebegehrens bezeichnen und soll einen bestimmten Antrag enthalten. Die zur Begründung dienenden Tatsachen und Beweismittel sollen angegeben, der angefochtene Bescheid soll in Urschrift oder in Abschrift beigelegt werden. Der Klage und allen Schriftsätzen sollen Abschriften für die übrigen Beteiligten beigelegt werden.

Hinweise zur Rechtsbehelfsbelehrung:

- (*) Die Einlegung eines Rechtsbehelfs per E-Mail ist nicht zugelassen und entfaltet keine rechtlichen Wirkungen! Nähere Informationen zur elektronischen Einlegung von Rechtsbehelfen entnehmen Sie bitte der Internetpräsenz der Bayerischen Verwaltungsgerichtsbarkeit (www.vgh.bayern.de).
- Kraft Bundesrechts wird in Prozessverfahren vor den Verwaltungsgerichten infolge der Klageerhebung eine Verfahrensgebühr fällig.

STADT LANDSHUT
Baureferat
- Bauaufsichtsamt -

Öffentliche Bekanntmachung der Baugenehmigung
Bpl.Nr. T-2021-9

Mit Bescheid vom 18.05.2021 wurde dem Antragsteller, der Firma Gallenberger Wohnbau GmbH & Co. KG, die Baugenehmigung "Tektur: Anpassung der Gaube/Dachbalkon der WE 17 (3. OG Westseite)" auf dem Grundstück Fl.Nr. 1429/3, 1429, Gem. Landshut, Schwimmschulstraße 15, 15a, b, unter Nebenbestimmungen erteilt.

Nachdem mehr als 20 benachbarte Grundstückseigentümer im gleichen Interesse beteiligt sind, wird die Zustellung der Genehmigung durch öffentliche Bekanntmachung ersetzt. Der Genehmigungsbescheid mit Plänen kann beim Bauaufsichtsamt der Stadt Landshut innerhalb der allgemeinen Dienststunden (Montag, Dienstag und Donnerstag von 9.00 Uhr bis 12.00 Uhr, Mittwoch von 14.00 Uhr bis 16.00 Uhr) im Amtsgebäude, Luitpoldstraße 29, eingesehen werden.

Rechtsbehelfsbelehrung

Gegen diesen Bescheid kann **innerhalb eines Monats nach seiner Bekanntgabe Klage** erhoben werden bei dem

Bayerischen Verwaltungsgericht in Regensburg
Haidplatz 1, 93047 Regensburg

schriftlich, zur Niederschrift oder elektronisch in einer für den Schriftformersatz zugelassenen Form(*). Die Klage muss den Kläger, den Beklagten (Stadt Landshut) und den Gegenstand des Klagebegehrens bezeichnen und soll einen bestimmten Antrag enthalten. Die zur Begründung dienenden Tatsachen und Beweismittel sollen angegeben, der angefochtene Bescheid soll in Urschrift oder in Abschrift beigelegt werden. Der Klage und allen Schriftsätzen sollen Abschriften für die übrigen Beteiligten beigelegt werden.

Hinweise zur Rechtsbehelfsbelehrung:

- (*) Die Einlegung eines Rechtsbehelfs per E-Mail ist nicht zugelassen und entfaltet keine rechtlichen Wirkungen! Nähere Informationen zur elektronischen Einlegung von Rechtsbehelfen entnehmen Sie bitte der Internetpräsenz der Bayerischen Verwaltungsgerichtsbarkeit (www.vgh.bayern.de).
- Kraft Bundesrechts wird in Prozessverfahren vor den Verwaltungsgerichten infolge der Klageerhebung eine Verfahrensgebühr fällig.

STADT LANDSHUT
Baureferat
- Bauaufsichtsamt -

Öffentliche Bekanntmachung der Baugenehmigung
Bpl.Nr. B-2019-256

Mit Bescheid vom 20.05.2021 wurde dem Antragsteller, der Firma Oberhauser GmbH, die Baugenehmigung "Neubau eines Mehrfamilienwohngebäude mit Tiefgarage, Bauabschnitt II" auf dem Grundstück Fl.Nr. 1483, Gem. Landshut, Papiererstraße 34 c, unter Nebenbestimmungen erteilt.

Nachdem mehr als 20 benachbarte Grundstückseigentümer im gleichen Interesse beteiligt sind, wird die Zustellung der Genehmigung durch öffentliche Bekanntmachung ersetzt. Der Genehmigungsbescheid mit Plänen kann beim Bauaufsichtsamt der Stadt Landshut innerhalb der allgemeinen Dienststunden (Montag, Dienstag und Donnerstag von 9.00 Uhr bis 12.00 Uhr, Mittwoch von 14.00 Uhr bis 16.00 Uhr) im Amtsgebäude, Luitpoldstraße 29, eingesehen werden.

Rechtsbehelfsbelehrung

Gegen diesen Bescheid kann **innerhalb eines Monats nach seiner Bekanntgabe Klage** erhoben werden bei dem

Bayerischen Verwaltungsgericht in Regensburg
Haidplatz 1, 93047 Regensburg

schriftlich, zur Niederschrift oder elektronisch in einer für den Schriftformersatz zugelassenen Form(*). Die Klage muss den Kläger, den Beklagten (Stadt Landshut) und den Gegenstand des Klagebegehrens bezeichnen und soll einen bestimmten Antrag enthalten. Die zur Begründung dienenden Tatsachen und Beweismittel sollen angegeben, der angefochtene Bescheid soll in Urschrift oder in Abschrift beigelegt werden. Der Klage und allen Schriftsätzen sollen Abschriften für die übrigen Beteiligten beigelegt werden.

Hinweise zur Rechtsbehelfsbelehrung:

- (*) Die Einlegung eines Rechtsbehelfs per E-Mail ist nicht zugelassen und entfaltet keine rechtlichen Wirkungen! Nähere Informationen zur elektronischen Einlegung von Rechtsbehelfen entnehmen Sie bitte der Internetpräsenz der Bayerischen Verwaltungsgerichtsbarkeit (www.vgh.bayern.de).
- Kraft Bundesrechts wird in Prozessverfahren vor den Verwaltungsgerichten infolge der Klageerhebung eine Verfahrensgebühr fällig.

STADT LANDSHUT
Baureferat
- Bauaufsichtsamt -
