

# Amtsblatt der Stadt Landshut

63. Jahrgang Nr. 17

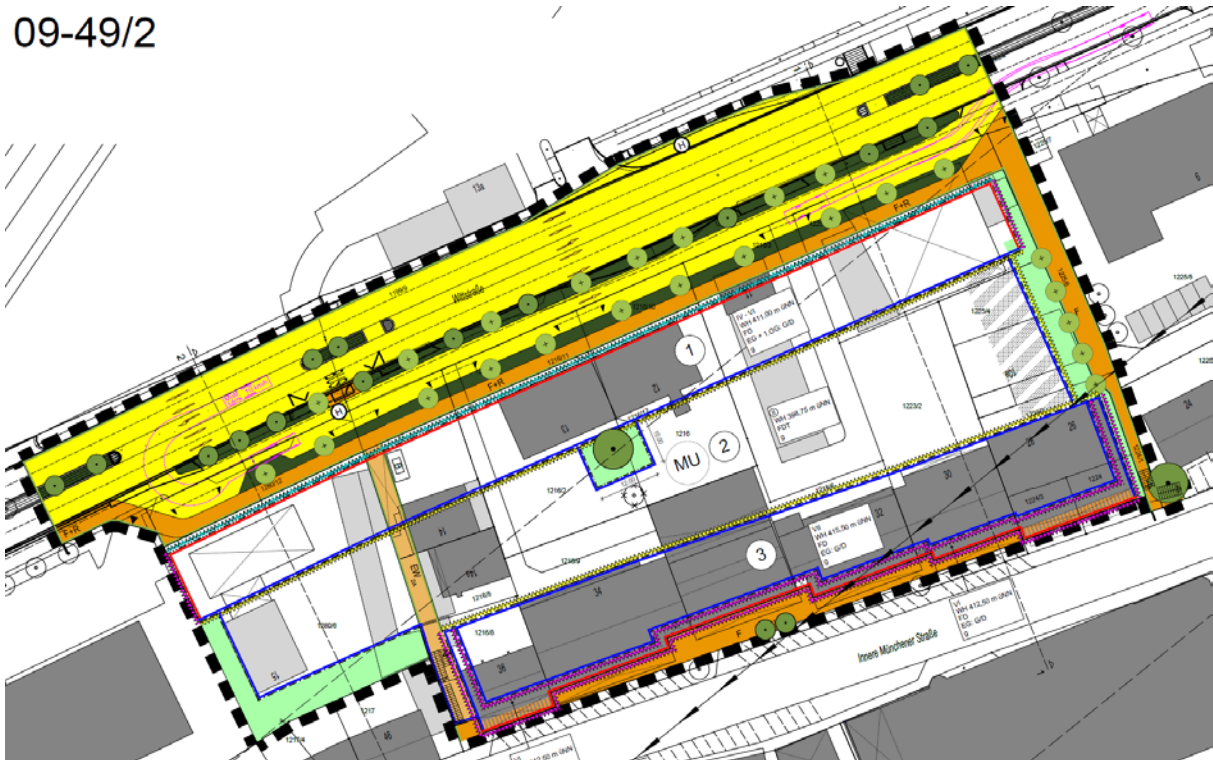
Montag, 08. Juni 2020

Einzelpreis 1,75 €

**INHALTSVERZEICHNIS:** Vollzug des BauGB; Aufstellung des Bebauungsplanes Nr. 09-49/2 „Zwischen Innerer Münchener Straße und Wittstraße - an der Fußwegverbindung“ vom 17.03.2017 i.d.F. vom 20.05.2020 im beschleunigten Verfahren gem. § 13a BauGB (Bebauungsplan der Innenentwicklung) hier: Ortsübliche Bekanntmachung der erneuten Auslegung gem. § 4a Abs. 3 Sätze 2 und 3 BauGB; Vollzug des BauGB; Änderung des Bebauungsplanes Nr. 09-60 „Am Birkenberg“ vom 28.04.1972 i.d.F. vom 22.06.1973 - rechtsverbindlich seit 22.03.1976 – durch Deckblatt Nr. 12 vom 02.03.2018 i.d.F. vom 20.05.2020 im beschleunigten Verfahren gem. § 13a BauGB (Bebauungsplan der Innenentwicklung) hier: Ortsübliche Bekanntmachung der Auslegung gem. § 13a Abs. 2 Nr. 1 i.V.m. § 13 Abs. 2 Satz 1 Nr. 2 und § 3 Abs. 2 BauGB; Vollzug des BauGB; Vereinfachte Aufstellung gem. § 13 BauGB des Bebauungsplanes Nr. 08-24 „Eichendorffstraße zwischen Am Ziegelfeld und Mörikeweg“ vom 25.01.2019 i.d.F. vom 13.12.2019 hier: Ortsübliche Bekanntmachung gem. § 10 Abs. 3 BauGB; Vollzug des BauGB; Vereinfachte Änderung gem. § 13 BauGB des Bebauungsplanes Nr. 03-7 "Nördlich Wolfgangssiedlung - südlich Frauenleite" vom 05.05.2000 i.d.F. vom 11.07.2001 - rechtsverbindlich seit 05.11.2001 - durch Deckblatt Nr. 5 vom 13.12.2019 hier: Ortsübliche Bekanntmachung gem. § 10 Abs. 3 BauGB; Öffentliche Bekanntmachung der Baugenehmigung Bpl.Nr. B-2020-81;

**Vollzug des BauGB:**  
**Aufstellung des Bebauungsplanes Nr. 09-49/2 „Zwischen Innerer Münchener Straße und Wittstraße - an der Fußwegverbindung“ vom 17.03.2017 i.d.F. vom 20.05.2020 im beschleunigten Verfahren gem. § 13a BauGB (Bebauungsplan der Innenentwicklung)**  
**hier: Ortsübliche Bekanntmachung der erneuten Auslegung gem. § 4a Abs. 3 Sätze 2 und 3 BauGB**

09-49/2



Die Stadt Landshut legt gemäß § 4a Abs. 3 BauGB den vom Bausenat in seiner Sitzung vom 20.05.2020 gebilligten Entwurf des Bebauungsplanes

**Nr. 09-49/2**  
**„Zwischen Innerer Münchener Straße und Wittstraße - an der Fußwegverbindung“**

erneut und nach § 4a Abs. 3 Satz 3 BauGB verkürzt in der Zeit vom

**16.06.2020 bis einschl. 03.07.2020**

aus. Gemäß § 4a Abs. 3 Satz 2 BauGB können nur Stellungnahmen zu den geänderten oder ergänzten Teilen des Bebauungsplanentwurfes abgegeben werden.

Der Entwurf des Bebauungsplanes wurde wie folgt geändert:

- Die nicht überbaubare Fläche im Bereich des als zu erhalten festgesetzten Baumes wurde von 7m x 7m auf 10m x 12m vergrößert.
- Es wurden Sortimentsbeschränkungen für Einzelhandelsbetriebe festgesetzt.

Zum Entwurf des Bebauungsplanes Nr. 09-49/2 „Zwischen Innerer Münchener Straße und Wittstraße - an der Fußwegverbindung“ vom 17.03.2017 i.d.F. vom 20.05.2020 mit eingearbeitetem Grünordnungsplan und textl. Festsetzungen auf dem Plan gehört die Begründung.

Es wird darauf hingewiesen, dass von einer Umweltprüfung nach § 2 Abs. 4 BauGB abgesehen wird. Dies wurde bereits entsprechend § 13a Abs. 3 Satz 1 Nr. 1 ortsüblich bekanntgemacht.

Die Auslegung erfolgt aus Gründen der Gesundheitsvorsorge durch Schaufenster-Aushang im Bereich der Eingangsrampe des Stadtjugendamtes, Luitpoldstraße 29b, 84034 Landshut sowie in Abhängigkeit von Dauer bzw. Einhaltung der Zutrittsbeschränkungen zu den Rathäusern parallel beim Amt für Stadtentwicklung und Stadtplanung, Luitpoldstraße 29, 4. Stock, 84034 Landshut, zu folgenden Dienststunden: Montag mit Donnerstag von 8.00 bis 12.00 Uhr und von 14.00 bis 16.00 Uhr, Freitag von 8.00 bis 12.00 Uhr. Zusätzlich können die Unterlagen im oben genannten Zeitraum unter folgender Internetadresse eingesehen werden:

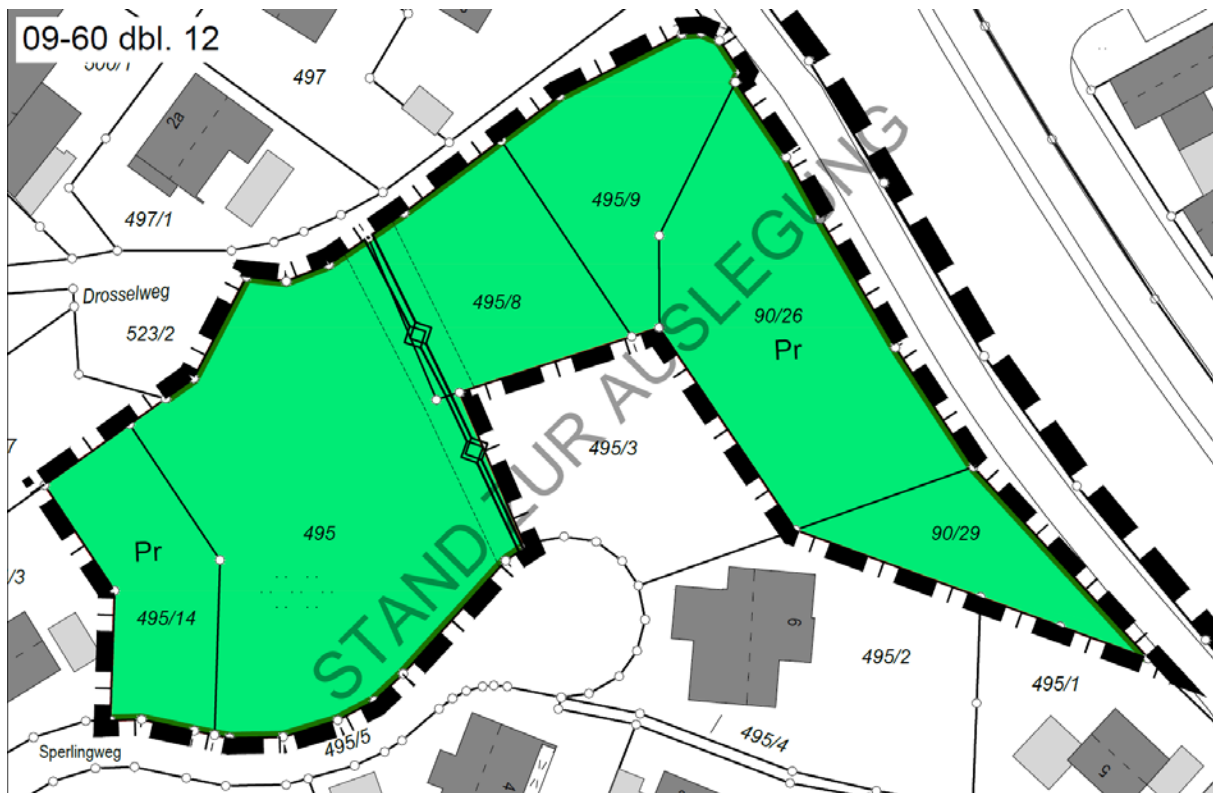
<http://www.landshut.de/bauleitplaene>

Jedermann kann den Bauleitplan einsehen und über dessen Inhalt Auskunft verlangen. Hierzu können während der Dienststunden unter Tel. 0871 / 88-1347 Terminvereinbarungen getroffen werden.

Stellungnahmen können während der Auslegungsfrist vorgebracht werden. Nicht fristgerecht abgegebene Stellungnahmen können bei der Beschlussfassung über den Bauleitplan unberücksichtigt bleiben.

STADT LANDSHUT  
- Baureferat -  
Amt für Stadtentwicklung und Stadtplanung

**Vollzug des BauGB:**  
**Änderung des Bebauungsplanes Nr. 09-60 „Am Birkenberg“ vom 28.04.1972 i.d.F. vom 22.06.1973 -**  
**rechtsverbindlich seit 22.03.1976 – durch Deckblatt Nr. 12 vom 02.03.2018 i.d.F. vom 20.05.2020 im be-**  
**schleunigten Verfahren gem. § 13a BauGB (Bebauungsplan der Innenentwicklung)**  
**hier: Ortsübliche Bekanntmachung der Auslegung gem. § 13a Abs. 2 Nr. 1 i.V.m. § 13 Abs. 2 Satz 1 Nr. 2**  
**und § 3 Abs. 2 BauGB**



Die Stadt Landshut legt den vom Bausenat in seiner Sitzung vom 20.05.2020 gebilligten Entwurf des Deckblattes Nr. 12 zur Änderung des Bebauungsplanes

**Nr. 09-60 „Am Birkenberg“**

gemäß § 13a Abs. 2 Nr. 1 i.V.m. § 13 Abs. 2 Satz 1 Nr. 2 und § 3 Abs. 2 BauGB in der Zeit vom

**16.06.2020 bis einschl. 17.07.2020**

aus.

Zum Entwurf des Deckblattes Nr. 12 vom 02.03.2018 i.d.F. vom 20.05.2020 zum Bebauungsplan Nr. 09-60 „Am Birkenberg“ vom 28.04.1972 i.d.F. vom 22.06.1973 - rechtsverbindlich seit 22.03.1976 - mit eingearbeitetem Grünordnungsplan und textl. Festsetzungen auf dem Plan gehört die Begründung.

Es wird darauf hingewiesen, dass von einer Umweltprüfung nach § 2 Abs. 4 BauGB abgesehen wird. Dies wurde bereits entsprechend § 13a Abs. 3 Satz 1 Nr. 1 ortsüblich bekanntgemacht.

Die Auslegung erfolgt aus Gründen der Gesundheitsvorsorge durch Schaufenster-Aushang im Bereich der Eingangsrampe des Stadtjugendamtes, Luitpoldstraße 29b, 84034 Landshut sowie in Abhängigkeit von Dauer bzw. Einhaltung der Zutrittsbeschränkungen zu den Rathäusern parallel beim Amt für Stadtentwicklung und Stadtplanung, Luitpoldstraße 29, 4. Stock, 84034 Landshut, zu folgenden Dienststunden: Montag mit Donnerstag von 8.00 bis 12.00 Uhr und von 14.00 bis 16.00 Uhr, Freitag von 8.00 bis 12.00 Uhr. Zusätzlich können die Unterlagen im oben genannten Zeitraum unter folgender Internetadresse eingesehen werden:

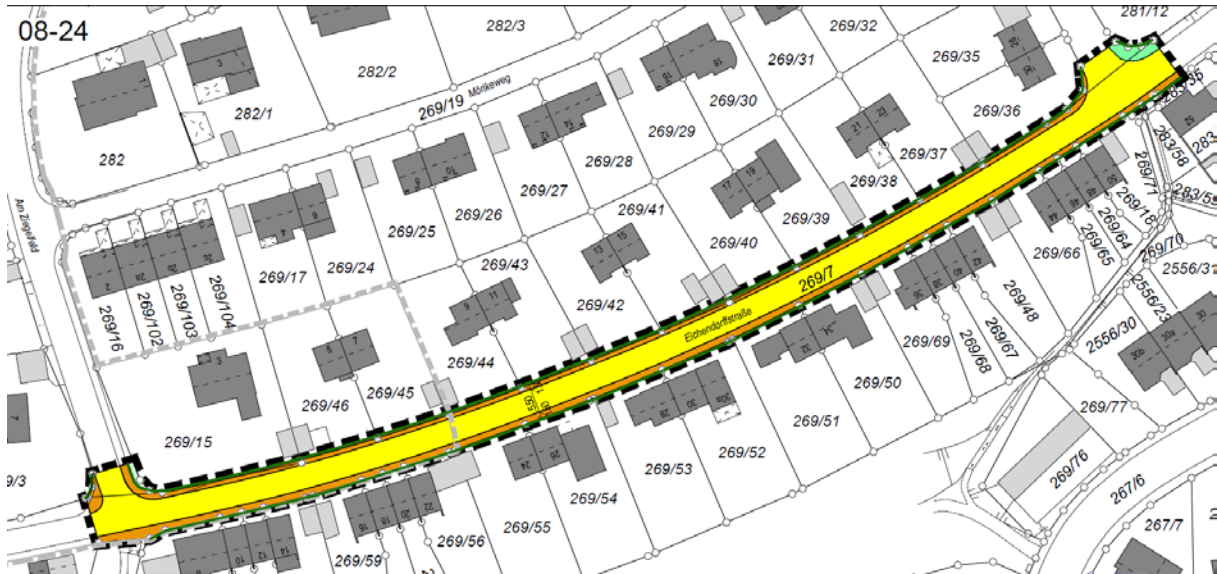
<http://www.landshut.de/bauleitplaene>

Jedermann kann den Bauleitplan einsehen und über dessen Inhalt Auskunft verlangen. Hierzu können während der Dienststunden unter Tel. 0871 / 88-1347 Terminvereinbarungen getroffen werden.

Stellungnahmen können während der Auslegungsfrist vorgebracht werden. Nicht fristgerecht abgegebene Stellungnahmen können bei der Beschlussfassung über den Bauleitplan unberücksichtigt bleiben.

STADT LANDSHUT  
- Baureferat -  
Amt für Stadtentwicklung und Stadtplanung

**Vollzug des BauGB:**  
**Vereinfachte Aufstellung gem. § 13 BauGB des Bebauungsplanes Nr. 08-24 „Eichendorffstraße zwischen**  
**Am Ziegelfeld und Mörikeweg“ vom 25.01.2019 i.d.F. vom 13.12.2019**  
**hier: Ortsübliche Bekanntmachung gem. § 10 Abs. 3 BauGB**



Der Bausenat der Stadt Landshut hat in seiner Sitzung vom 20.05.2020 den Bebauungsplan Nr. 08-24 „Eichendorffstraße zwischen Am Ziegelfeld und Mörikeweg“ vom 25.01.2019 i.d.F. vom 13.12.2019 als Satzung beschlossen.

Der Bebauungsplan Nr. 08-24 „Eichendorffstraße zwischen Am Ziegelfeld und Mörikeweg“ vom 25.01.2019 i.d.F. vom 13.12.2019 wurde am 05.06.2020 ausgefertigt und liegt vom Tage dieser Bekanntmachung an während der folgenden Dienststunden beim Amt für Stadtentwicklung und Stadtplanung, Luitpoldstraße 29, 4. Stock, 84034 Landshut mit all seinen Bestandteilen zur Einsichtnahme bereit: Montag mit Donnerstag von 8.00 bis 12.00 Uhr und von 14.00 bis 16.00 Uhr, Freitag von 8.00 bis 12.00 Uhr. Abweichend hiervon können gesonderte Terminvereinbarungen unter Tel. 0871 / 88-1347 getroffen werden. Zusätzlich können die Unterlagen unter folgender Internetadresse eingesehen werden:

<http://www.landshut.de/bauleitplaene>

Auf Verlangen wird jedermann über den Inhalt der vorgenannten Unterlagen Auskunft erteilt.

Mit dieser Bekanntmachung tritt der Bebauungsplan Nr. 08-24 „Eichendorffstraße zwischen Am Ziegelfeld und Mörikeweg“ vom 25.01.2019 i.d.F. vom 13.12.2019 in Kraft.

Gleichzeitig wird gem. § 215 Abs. 2 BauGB auf die Voraussetzungen für die Geltendmachung der Verletzung von Verfahrens- oder Formvorschriften, der Verletzung von Vorschriften über das Verhältnis des Bebauungsplanes und des Flächennutzungsplanes und von Mängeln des Abwägungsvorganges sowie die Rechtsfolgen hingewiesen.

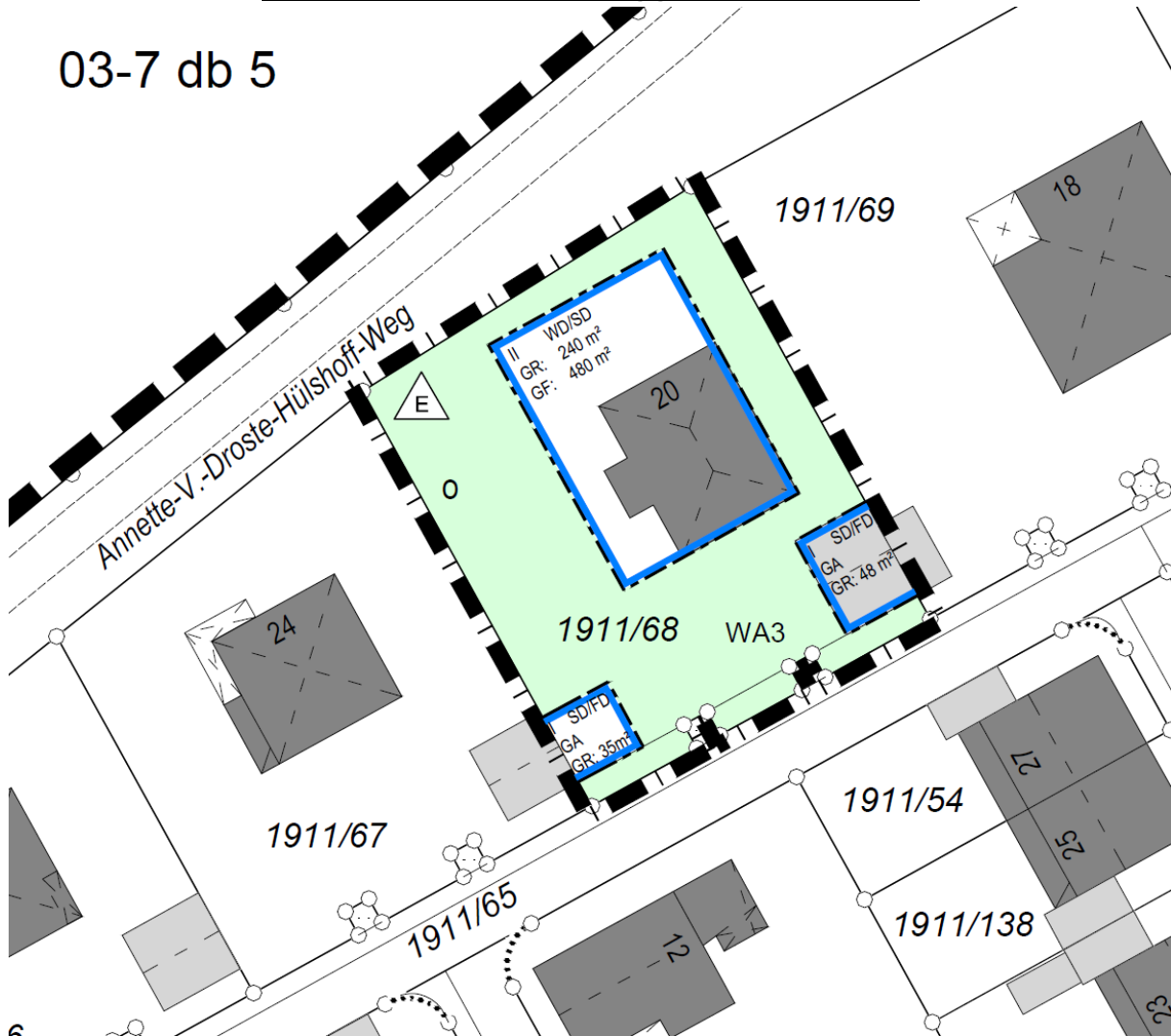
Es werden deshalb nachfolgend (S. 180, 181 dieses Amtsblattes) die §§ 214 und 215 Abs. 1 BauGB im Wortlaut bekanntgegeben.

STADT LANDSHUT  
- Baureferat -  
Amt für Stadtentwicklung und Stadtplanung

-----

**Vollzug des BauGB:**  
**Vereinfachte Änderung gem. § 13 BauGB des Bebauungsplanes Nr. 03-7 "Nördlich Wolfgangssiedlung - südlich Frauenleite" vom 05.05.2000 i.d.F. vom 11.07.2001 - rechtsverbindlich seit 05.11.2001 - durch Deckblatt Nr. 5 vom 13.12.2019**  
**hier: Ortsübliche Bekanntmachung gem. § 10 Abs. 3 BauGB**

03-7 db 5



Der Bausenat der Stadt Landshut hat in seiner Sitzung vom 20.05.2020 das Deckblatt Nr. 5 vom 13.12.2019 zum Bebauungsplan Nr. 03-7 "Nördlich Wolfgangssiedlung - südlich Frauenleite" vom 05.05.2000 i.d.F. vom 11.07.2001 - rechtsverbindlich seit 05.11.2001 - als Satzung beschlossen.

Das Deckblatt Nr. 5 vom 13.12.2019 zum Bebauungsplan Nr. 03-7 "Nördlich Wolfgangssiedlung - südlich Frauenleite" vom 05.05.2000 i.d.F. vom 11.07.2001 - rechtsverbindlich seit 05.11.2001 - wurde am 05.06.2020 ausgefertigt und liegt vom Tage dieser Bekanntmachung an während der folgenden Dienststunden beim Amt für Stadtentwicklung und Stadtplanung, Luitpoldstraße 29, 4. Stock, 84034 Landshut mit all seinen Bestandteilen zur Einsichtnahme bereit: Montag mit Donnerstag von 8.00 bis 12.00 Uhr und von 14.00 bis 16.00 Uhr, Freitag von 8.00 bis 12.00 Uhr. Abweichend hiervon können gesonderte Terminvereinbarungen unter Tel. 0871 / 88-1347 getroffen werden. Zusätzlich können die Unterlagen unter folgender Internetadresse eingesehen werden:

<http://www.landshut.de/bauleitplaene>

Auf Verlangen wird jedermann über den Inhalt der vorgenannten Unterlagen Auskunft erteilt.

Mit dieser Bekanntmachung tritt das Deckblatt Nr. 5 vom 13.12.2019 zum Bebauungsplan Nr. 03-7 "Nördlich Wolfgangssiedlung - südlich Frauenleite" vom 05.05.2000 i.d.F. vom 11.07.2001 - rechtsverbindlich seit 05.11.2001 - in Kraft.

Gleichzeitig wird gem. § 215 Abs. 2 BauGB auf die Voraussetzungen für die Geltendmachung der Verletzung von Verfahrens- oder Formvorschriften, der Verletzung von Vorschriften über das Verhältnis des Bebauungsplanes und des Flächennutzungsplanes und von Mängeln des Abwägungsvorganges sowie die Rechtsfolgen hingewiesen.

Es werden deshalb nachfolgend (S. 180, 181 dieses Amtsblattes) die §§ 214 und 215 Abs. 1 BauGB im Wortlaut bekanntgegeben.



Beachtlichkeit der Verletzung von Vorschriften über die Aufstellung des Flächennutzungsplans und der Satzungen; ergänzendes Verfahren

(1) Eine Verletzung von Verfahrens- und Formvorschriften dieses Gesetzbuchs ist für die Rechtswirksamkeit des Flächennutzungsplans und der Satzungen nach diesem Gesetzbuch nur beachtlich, wenn

1. entgegen § 2 Abs. 3 die von der Planung berührten Belange, die der Gemeinde bekannt waren oder hätten bekannt sein müssen, in wesentlichen Punkten nicht zutreffend ermittelt oder bewertet worden sind und wenn der Mangel offensichtlich und auf das Ergebnis des Verfahrens von Einfluss gewesen ist;
  2. die Vorschriften über die Öffentlichkeits- und Behördenbeteiligung nach § 3 Absatz 2, § 4 Absatz 2, § 4a Absatz 3, Absatz 4 Satz 1 und Absatz 5 Satz 2, nach § 13 Absatz 2 Satz 1 Nummer 2 und 3, auch in Verbindung mit § 13a Absatz 2 Nummer 1 und § 13b, nach § 22 Absatz 9 Satz 2, § 34 Absatz 6 Satz 1 sowie § 35 Absatz 6 Satz 5 verletzt worden sind; dabei ist unbeachtlich, wenn a) bei Anwendung der Vorschriften einzelne Personen, Behörden oder sonstige Träger öffentlicher Belange nicht beteiligt worden sind, die entsprechenden Belange jedoch unerheblich waren oder in der Entscheidung berücksichtigt worden sind, oder b) einzelne Angaben dazu, welche Arten umweltbezogener Informationen verfügbar sind, gefehlt haben, oder c) [aufgehoben], oder d) bei Vorliegen eines wichtigen Grundes nach § 3 Absatz 2 Satz 1 nicht für die Dauer einer angemessenen längeren Frist ausgelegt worden ist und die Begründung für die Annahme des Nichtvorliegens eines wichtigen Grundes nachvollziehbar ist, oder e) bei Anwendung des § 4a Absatz 4 Satz 1 der Inhalt der Bekanntmachung und die auszulegenden Unterlagen zwar in das Internet eingestellt, aber nicht über das zentrale Internetportal des Landes zugänglich sind, oder f) bei Anwendung des § 13 Absatz 3 Satz 2 die Angabe darüber, dass von einer Umweltprüfung abgesehen wird, unterlassen wurde, oder g) bei Anwendung des § 4a Absatz 3 Satz 4 oder des § 13, auch in Verbindung mit § 13a Absatz 2 Nummer 1 und § 13b, die Voraussetzungen für die Durchführung der Beteiligung nach diesen Vorschriften verkannt worden sind;
  3. die Vorschriften über die Begründung des Flächennutzungsplans und der Satzungen sowie ihrer Entwürfe nach §§ 2a, 3 Abs. 2, § 5 Abs. 1 Satz 2 Halbsatz 2 und Abs. 5, § 9 Abs. 8 und § 22 Abs. 10 verletzt worden sind; dabei ist unbeachtlich, wenn die Begründung des Flächennutzungsplans oder der Satzung oder ihr Entwurf unvollständig ist; abweichend von Halbsatz 2 ist eine Verletzung von Vorschriften in Bezug auf den Umweltbericht unbeachtlich, wenn die Begründung hierzu nur in unwesentlichen Punkten unvollständig ist;
  4. ein Beschluss der Gemeinde über den Flächennutzungsplan oder die Satzung nicht gefasst, eine Genehmigung nicht erteilt oder der mit der Bekanntmachung des Flächennutzungsplans oder der Satzung verfolgte Hinweiszweck nicht erreicht worden ist.
- Soweit in den Fällen des Satzes 1 Nr. 3 die Begründung in wesentlichen Punkten unvollständig ist, hat die Gemeinde auf Verlangen Auskunft zu erteilen, wenn ein berechtigtes Interesse dargelegt wird.

(2) Für die Rechtswirksamkeit der Bauleitpläne ist auch unbeachtlich, wenn

1. die Anforderungen an die Aufstellung eines selbständigen Bebauungsplans (§ 8 Abs. 2 Satz 2) oder an die in § 8 Abs. 4 bezeichneten dringenden Gründe für die Aufstellung eines vorzeitigen Bebauungsplans nicht richtig beurteilt worden sind;
2. § 8 Abs. 2 Satz 1 hinsichtlich des Entwickelns des Bebauungsplans aus dem Flächennutzungsplan verletzt worden ist, ohne dass hierbei die sich aus dem Flächennutzungsplan ergebende geordnete städtebauliche Entwicklung beeinträchtigt worden ist;
3. der Bebauungsplan aus einem Flächennutzungsplan entwickelt worden ist, dessen Unwirksamkeit sich wegen Verletzung von Verfahrens- oder Formvorschriften einschließlich des § 6 nach Bekanntmachung des Bebauungsplans herausstellt;
4. im Parallelverfahren gegen § 8 Abs. 3 verstoßen worden ist, ohne dass die geordnete städtebauliche Entwicklung beeinträchtigt worden ist.

(2a) Für Bebauungspläne, die im beschleunigten Verfahren nach § 13a, auch in Verbindung mit § 13b, aufgestellt worden sind, gilt ergänzend zu den Absätzen 1 und 2 Folgendes:

1. [aufgehoben]
2. Das Unterbleiben der Hinweise nach § 13a Abs. 3 ist für die Rechtswirksamkeit des Bebauungsplans unbeachtlich.
3. Beruht die Feststellung, dass eine Umweltprüfung unterbleiben soll, auf einer Vorprüfung des Einzelfalls nach § 13a Abs. 1 Satz 2 Nr. 2, gilt die Vorprüfung als ordnungsgemäß durchgeführt, wenn sie entsprechend den Vorgaben von § 13a Abs. 1 Satz 2 Nr. 2 durchgeführt worden ist und ihr Ergebnis nachvollziehbar ist; dabei ist unbeachtlich, wenn einzelne Behörden oder sonstige Träger öffentlicher Belange nicht beteiligt worden sind; andernfalls besteht ein für die Rechtswirksamkeit des Bebauungsplans beachtlicher Mangel.
4. Die Beurteilung, dass der Ausschlussgrund nach § 13a Abs. 1 Satz 4 nicht vorliegt, gilt als zutreffend, wenn das Ergebnis nachvollziehbar ist und durch den Bebauungsplan nicht die Zulässigkeit von Vorhaben nach Spalte 1 der Anlage 1 zum Gesetz über die Umweltverträglichkeitsprüfung begründet wird; andernfalls besteht ein für die Rechtswirksamkeit des Bebauungsplans beachtlicher Mangel.

(3) Für die Abwägung ist die Sach- und Rechtslage im Zeitpunkt der Beschlussfassung über den Flächennutzungsplan oder die Satzung maßgebend. Mängel, die Gegenstand der Regelung in Absatz 1 Satz 1 Nr. 1 sind, können nicht als Mängel der Abwägung geltend gemacht werden; im Übrigen sind Mängel im Abwägungsvorgang nur erheblich, wenn sie offensichtlich und auf das Abwägungsergebnis von Einfluss gewesen sind.

(4) Der Flächennutzungsplan oder die Satzung können durch ein ergänzendes Verfahren zur Behebung von Fehlern auch rückwirkend in Kraft gesetzt werden.

## § 215

Frist für die Geltendmachung der Verletzung von Vorschriften

(1) Unbeachtlich werden

1. eine nach § 214 Abs. 1 Satz 1 Nr. 1 bis 3 beachtliche Verletzung der dort bezeichneten Verfahrens- und Formvorschriften,
2. eine unter Berücksichtigung des § 214 Abs. 2 beachtliche Verletzung der Vorschriften über das Verhältnis des Bebauungsplans und des Flächennutzungsplans und
3. nach § 214 Abs. 3 Satz 2 beachtliche Mängel des Abwägungsvorgangs,

wenn sie nicht innerhalb eines Jahres seit Bekanntmachung des Flächennutzungsplans oder der Satzung schriftlich gegenüber der Gemeinde unter Darlegung des die Verletzung begründenden Sachverhalts geltend gemacht worden sind. Satz 1 gilt entsprechend, wenn Fehler nach § 214 Abs. 2a beachtlich sind.

STADT LANDSHUT  
- Baureferat -  
Amt für Stadtentwicklung und Stadtplanung

### **Öffentliche Bekanntmachung der Baugenehmigung** **Bpl.Nr. B-2020-81**

Mit Bescheid vom 04.06.2020 wurde dem Antragsteller, Herrn Filip Fichtel, die Baugenehmigung "Ausbau des Dachbodens als Galerie; EG: Anbau für Müllraum, Lager und Fahrradraum" auf dem Grundstück Fl.Nr. 573, Gem. Landshut, Nahensteig 189, unter Nebenbestimmungen und Abweichungen erteilt.

Nachdem mehr als 20 benachbarte Grundstückseigentümer im gleichen Interesse beteiligt sind, wird die Zustellung der Genehmigung durch öffentliche Bekanntmachung ersetzt. Der Genehmigungsbescheid mit Plänen kann beim Bauaufsichtsamt der Stadt Landshut innerhalb der allgemeinen Dienststunden (Montag, Dienstag und Donnerstag von 9.00 Uhr bis 12.00 Uhr, Mittwoch von 14.00 Uhr bis 16.00 Uhr) im Amtsgebäude, Luitpoldstraße 29, eingesehen werden.

#### **Rechtsbehelfsbelehrung**

Gegen diesen Bescheid kann **innerhalb eines Monats nach seiner Bekanntgabe Klage** erhoben werden bei dem

**Bayerischen Verwaltungsgericht in Regensburg**  
Haidplatz 1, 93047 Regensburg

schriftlich, zur Niederschrift oder elektronisch in einer für den Schriftformersatz zugelassenen Form(\*). Die Klage muss den Kläger, den Beklagten (Stadt Landshut) und den Gegenstand des Klagebegehrens bezeichnen und soll einen bestimmten Antrag enthalten. Die zur Begründung dienenden Tatsachen und Beweismittel sollen angegeben, der angefochtene Bescheid soll in Urschrift oder in Abschrift beigefügt werden. Der Klage und allen Schriftsätzen sollen Abschriften für die übrigen Beteiligten beigefügt werden.

#### **Hinweise zur Rechtsbehelfsbelehrung:**

- (\*) Die Einlegung eines Rechtsbehelfs per E-Mail ist nicht zugelassen und entfaltet keine rechtlichen Wirkungen! Nähere Informationen zur elektronischen Einlegung von Rechtsbehelfen entnehmen Sie bitte der Internetpräsenz der Bayerischen Verwaltungsgerichtsbarkeit ([www.vgh.bayern.de](http://www.vgh.bayern.de)).
- Kraft Bundesrechts wird in Prozessverfahren vor den Verwaltungsgerichten infolge der Klageerhebung eine Verfahrensgebühr fällig.

STADT LANDSHUT  
Baureferat  
- Bauaufsichtsamt -