

Amtsblatt der Stadt Landshut

62. Jahrgang Nr. 30

Freitag, 20. Dezember 2019

Einzelpreis 1,75 €

INHALTSVERZEICHNIS: Neue Auflage des Landshuter Adressbuches 2020; Bekanntmachung über die Aufforderung zur Einreichung von Wahlvorschlägen für die Wahl; Bekanntmachung über die Eintragungsmöglichkeiten in Unterstützungslisten; Vollzug des BauGB; Aufstellung des Bebauungsplanes Nr. 02-35 „Östlich Watzmannstraße, nordwestlich Reiteralpeweg“ vom 13.07.2018 i.d.F. vom 04.12.2019 im beschleunigten Verfahren gem. § 13a BauGB (Bebauungsplan der Innenentwicklung) hier: Ortsübliche Bekanntmachung der Auslegung gem. § 13a Abs. 2 Nr. 1 i.V.m. § 13 Abs. 2 Satz 1 Nr. 2 und § 3 Abs. 2 BauGB; Vollzug des BauGB; Vereinfachte Aufstellung gem. § 13 BauGB des Bebauungsplanes Nr. 08-24 „Eichendorffstraße zwischen am Ziegelfeld und Mörikeweg“ vom 25.01.2019 i.d.F. vom 13.12.2019 hier: Ortsübliche Bekanntmachung der erneuten Auslegung gem. § 4a Abs. 3 i.V.m. § 13 Abs. 2 Satz 1 Nr. 2 und § 3 Abs. 2 BauGB; Vollzug des BauGB; Vereinfachte Änderung gem. § 13 BauGB des vorhabenbezogenen Bebauungsplanes Nr. 01-6 „Nikolastraße/Schillerstraße und Seligenthaler Straße“ vom 04.04.2014 i.d.F. vom 12.12.2014 - rechtsverbindlich seit 27.07.2015 - durch Deckblatt Nr. 1 vom 13.12.2019 hier: Ortsübliche Bekanntmachung gem. § 10 Abs. 3 BauGB; Vollzug des BauGB; Aufstellung des Bebauungsplanes Nr. 08-30/2 „Am Tal-Josaphat-Weg - Bereich Ost“ vom 28.09.2016 i.d.F. vom 04.05.2018 im beschleunigten Verfahren gem. § 13a BauGB (Bebauungsplan der Innenentwicklung) hier: Ortsübliche Bekanntmachung gem. § 10 Abs. 3 BauGB; Vereinfachte Änderung gem. § 13 BauGB des Bebauungsplanes Nr. 03-7 „Nördlich Wolfgangssiedlung – südlich Frauenleite“ vom 05.05.2000 i.d.F. vom 11.07.2001 - rechtsverbindlich seit 05.11.2001 - durch Deckblatt Nr. 5 vom 13.12.2019 hier: Ortsübliche Bekanntmachung der Auslegung gem. § 13 Abs. 2 Satz 1 Nr. 2 BauGB i.V.m. § 3 Abs. 2 BauGB; Änderung des Bebauungsplanes Nr. 06-72 „Schallermoos II“ rechtsverbindlich seit 21.01.1974 – durch Deckblatt Nr. 3 vom 29.11.2019 im beschleunigten Verfahren gem. § 13a BauGB (Bebauungsplan der Innenentwicklung) hier: Ortsübliche Bekanntmachung des Änderungsbeschlusses gem. § 2 Abs. 1 BauGB und ortsübliche Bekanntmachung der Unterrichtung der Öffentlichkeit gem. § 13a Abs. 3 Satz 1 Nr. 1 und 2 BauGB entsprechend § 13a Abs. 3 Satz 2 BauGB; Vollzug des BauGB; Aufstellung des Bebauungsplanes Nr. 08-23 „Zwischen Eichendorffstraße, Uhlandstraße, Lenauweg und Mörikeweg“ vom 29.11.2019 im beschleunigten Verfahren gem. § 13a BauGB (Bebauungsplan der Innenentwicklung) hier: Ortsübliche Bekanntmachung des Aufstellungsbeschlusses gem. § 2 Abs. 1 BauGB und ortsübliche Bekanntmachung der Unterrichtung der Öffentlichkeit gem. § 13a Abs. 3 Satz 1 Nr. 1 und 2 BauGB entsprechend § 13a Abs. 3 Satz 2 BauGB; Vollzug des BauGB; Änderung des Bebauungsplanes Nr. 10-105/1 „Gewerbegebiet Münchnerau - An der Fuggerstraße - Teilbereich 1“ vom 16.07.2004 i.d.F. vom 04.04.2014 - rechtsverbindlich seit 20.04.2015 - durch Deckblatt Nr. 4 vom 13.12.2019 im beschleunigten Verfahren gem. § 13a BauGB (Bebauungsplan der Innenentwicklung) hier: Ortsübliche Bekanntmachung des Änderungsbeschlusses gem. § 2 Abs. 1 BauGB und ortsübliche Bekanntmachung der Unterrichtung der Öffentlichkeit gem. § 13a Abs. 3 Satz 1 Nr. 1 und 2 BauGB entsprechend § 13a Abs. 3 Satz 2 BauGB; Vollzug des BauGB; Aufstellung des Bebauungsplanes Nr. 08-70 „Am Felix-Meindl-Weg - östl. August-Preißer-Weg“ vom 22.03.2019 i.d.F. vom 13.12.2019 im beschleunigten Verfahren gem. § 13a BauGB (Einbeziehung von Außenbereichsflächen in das beschleunigte Verfahren) hier: Ortsübliche Bekanntmachung der Auslegung gem. § 13b i.V.m. § 13a Abs. 2 Nr. 1 und § 13 Abs. 2 Satz 1 Nr. 2 und 3 und § 3 Abs. 2 BauGB; Öffentliche Bekanntmachung der Baugenehmigung Bpl.Nr. B-2019-146; Öffentliche Bekanntmachung der Baugenehmigung Bpl.Nr. T-2019-35; Öffentliche Bekanntmachung der Baugenehmigung Bpl.Nr. B-2019-241; Geldfunde;

Bekanntmachung

Neue Auflage des Landshuter Adressbuches 2020

Die Adressbuchgesellschaft Ruf in München, die neben dem Landshuter Adressbuch auch für zahlreiche andere Städte Adressbücher auflegt, wurde beauftragt, im Frühjahr 2020 in Zusammenarbeit mit der Stadt Landshut ein neues Adressbuch für Landshut herauszugeben.

Es enthält neben vielem Wissenswerten über die Stadt Landshut insbesondere die Anschriften aller Einwohner ab 18 Jahren, die in Landshut mit Wohnsitz gemeldet sind. Nicht eingetragen werden diejenigen Einwohner, die der Veröffentlichung im Adressbuch schriftlich **widersprochen** haben.

Des Weiteren wird das Adressbuch neben einem Behörden- und Vereinsteil auch einen Firmenteil enthalten, der Firmen, Gewerbe- und Handelstreibende sowie freiberuflich Tätige verzeichnet.

Es wird ausdrücklich darauf hingewiesen, dass jeder Einwohner und Gewerbetreibende verlangen kann, **nicht** im **Adressbuch 2020** zu erscheinen. Diese Anträge müssen bis **spätestens 15.01.2020** schriftlich bei der Stadt Landshut, Luitpoldstr. 29, 84034 Landshut eingegangen sein. Sie sind zum Einwohnerteil an das Bürgerbüro, hinsichtlich des Firmenteils an das Amt für öffentliche Ordnung und Umwelt zu richten. Entsprechende Formulare sind jeweils dort oder über die Website der Stadt Landshut erhältlich. Der Widerspruch hinsichtlich des Einwohnerteils kann auch online über das Bürgerserviceportal der Stadt unter www.landshut.de, Sparte „Übermittlungssperren“, eingelegt werden.

Landshut, 03.12.2019
Stadt Landshut

Alexander Putz
Oberbürgermeister

Stadt Landshut
Luitpoldstr. 29
84034 Landshut

Bekanntmachung

über die Aufforderung zur Einreichung von Wahlvorschlägen für die Wahl

☐ des Gemeinderats ☒ des Stadtrats ☐ des ersten Bürgermeisters ☒ des Oberbürgermeisters

in der ~~Gemeinde~~ ~~im Markt~~ ~~in der Stadt~~

Name der Gemeinde/des Marktes/der Stadt

Stadt Landshut

Name des Landkreises

im Landkreis

am Sonntag, 15. März 2020

1. Durchzuführende Wahl

Am ^{Wahltag} Sonntag, den 15. März 2020 findet die Wahl

☐ von ^{Anzahl} Gemeinderatsmitgliedern ☒ von ^{Anzahl} 44 Stadtratsmitgliedern
☐ des ehrenamtlichen ☒ des berufsmäßigen ☐ ersten Bürgermeisters ☒ Oberbürgermeisters
statt.

2. Wahlvorschlagsträger

Wahlvorschläge dürfen nur von Parteien und von Wählergruppen (Wahlvorschlagsträgern) eingereicht werden. Der Begriff der politischen Partei richtet sich nach dem Gesetz über die politischen Parteien (Parteiengesetz). Wählergruppen sind alle sonstigen Vereinigungen oder Gruppen natürlicher Personen, deren Ziel es ist, sich an Gemeindewahlen zu beteiligen. Parteien und Wählergruppen, die verboten sind, können keine Wahlvorschläge einreichen.

3. Aufforderung zur Einreichung von Wahlvorschlägen

3.1 Die Wahlvorschlagsträger werden zur Einreichung von Wahlvorschlägen aufgefordert. Die Wahlvorschläge können ab

Erlass dieser Bekanntmachung, jedoch spätestens am ^{52. Tag vor dem Wahltag} 23. Januar 2020, 18 Uhr,

der Wahlleiterin/dem Wahlleiter zugesandt oder während der allgemeinen Dienststunden

^{Dienstgebäude, Zimmer-Nr.}

im Rathaus 2, Luitpoldstr. 29, 84034 Landshut, 1. Stock, Zimmer 115
übergeben werden.

Jeder Wahlvorschlagsträger darf nur einen Wahlvorschlag einreichen.

3.2 Werden mehrere gültige Wahlvorschläge eingereicht, findet die Wahl

- des Gemeinderats/Stadtrats nach den Grundsätzen der Verhältniswahl,
- des ersten Bürgermeisters/Oberbürgermeisters nach den Grundsätzen der Mehrheitswahl
mit Bindung an die sich bewerbenden Personen statt.

3.3 Wird kein oder nur ein gültiger Wahlvorschlag eingereicht, findet die Wahl

- des Gemeinderats/Stadtrats nach den Grundsätzen der Mehrheitswahl,
- des ersten Bürgermeisters/Oberbürgermeisters nach den Grundsätzen der Mehrheitswahl
ohne Bindung an sich bewerbende Personen statt.

4. Wählbarkeit zum Gemeinderats-/Stadtratsmitglied

- 4.1 Für das Amt eines Gemeinderats-/Stadtratsmitglieds ist jede Person wählbar, die am Wahltag
- Deutsche im Sinn des Art. 116 Abs. 1 des Grundgesetzes oder Staatsangehörige der übrigen Mitgliedstaaten der Europäischen Union ist;
 - das 18. Lebensjahr vollendet hat;
 - seit mindestens drei Monaten in der Gemeinde/Stadt eine Wohnung hat, die nicht ihre Hauptwohnung sein muss, oder ohne eine Wohnung zu haben sich in der Gemeinde/Stadt gewöhnlich aufhält. Wer die Wählbarkeit infolge Wegzugs verloren hat, jedoch innerhalb eines Jahres seit dem Wegzug in die Gemeinde/Stadt zurückkehrt, ist mit dem Zuzug wieder wählbar.
- 4.2 Von der Wählbarkeit ausgeschlossen ist eine Person, die nach Art. 21 Abs. 2 des Gemeinde- und Landkreiswahlgesetzes (GLKrWG) nicht wählbar ist.

5. Wählbarkeit zum ersten Bürgermeister/Oberbürgermeister

- 5.1 Für das Amt des ersten Bürgermeisters/Oberbürgermeisters ist jede Person wählbar, die am Wahltag:
- Deutsche im Sinn des Art. 116 Abs. 1 des Grundgesetzes ist;
 - das 18. Lebensjahr vollendet hat;
 - wenn sie sich für die Wahl zum ehrenamtlichen ersten Bürgermeister/Oberbürgermeister bewirbt, seit mindestens drei Monaten in der Gemeinde/Stadt eine Wohnung hat, die nicht ihre Hauptwohnung sein muss, oder ohne eine Wohnung zu haben sich in der Gemeinde/Stadt gewöhnlich aufhält. Wer die Wählbarkeit infolge Wegzugs verloren hat, jedoch innerhalb eines Jahres seit dem Wegzug in die Gemeinde/Stadt zurückkehrt, ist mit dem Zuzug wieder wählbar. Für die Wahl zum berufsmäßigen ersten Bürgermeister/Oberbürgermeister kann auch eine Person gewählt werden, die weder eine Wohnung noch ihren gewöhnlichen Aufenthalt in der Gemeinde/Stadt hat.
- 5.2 Von der Wählbarkeit ausgeschlossen ist eine Person, die nach Art. 39 Abs. 2 GLKrWG nicht wählbar ist. Zum berufsmäßigen ersten Bürgermeister/Oberbürgermeister kann außerdem nicht gewählt werden, wer am Tag des Beginns der Amtszeit das 67. Lebensjahr vollendet hat.

6. Aufstellungsversammlungen

- 6.1 Alle sich bewerbenden Personen werden von einer Partei oder einer Wählergruppe in einer Versammlung aufgestellt, die zu diesem Zweck für den gesamten Wahlkreis einzuberufen ist.

Diese Aufstellungsversammlung ist

- eine Versammlung der Anhänger einer Partei oder Wählergruppe,
- eine besondere Versammlung von Delegierten, die von Mitgliedern einer Partei oder Wählergruppe für die bevorstehende Aufstellung sich bewerbender Personen gewählt wurden oder
- eine allgemeine Delegiertenversammlung, die nach der Satzung einer Partei oder einer Wählergruppe allgemein für bevorstehende Wahlen bestellt wurde.

Die Mehrheit der Mitglieder einer allgemeinen Delegiertenversammlung darf nicht früher als zwei Jahre vor dem Monat, in dem der Wahltag liegt, von den Mitgliedern einer Partei oder einer Wählergruppe gewählt worden sein, die im Zeitpunkt der Wahl der Delegierten im Wahlkreis wahlberechtigt waren.

Die Teilnehmer der Aufstellungsversammlung müssen im Zeitpunkt ihres Zusammentritts im Wahlkreis wahlberechtigt sein. Die Aufstellungsversammlung darf nicht früher als 15 Monate vor dem Monat stattfinden, in dem der Wahltag liegt.

Die sich bewerbenden Personen werden in geheimer Abstimmung gewählt. Jede an der Aufstellungsversammlung teilnahmeberechtigte und anwesende Person ist hierbei vorschlagsberechtigt. Den sich für die Aufstellung bewerbenden Personen ist Gelegenheit zu geben, sich und ihr Programm der Versammlung in angemessener Zeit vorzustellen.

- 6.2 Ersatzleute, die für den Fall des Ausscheidens einer sich bewerbenden Person in den Wahlvorschlag nachrücken, sind in gleicher Weise wie sich bewerbende Personen aufzustellen.

- 6.3 Mehrere Wahlvorschlagsträger können gemeinsame Wahlvorschläge einreichen. Gemeinsame Wahlvorschläge sind in einer gemeinsamen Versammlung aufzustellen (bei der Wahl des ersten Bürgermeisters/Oberbürgermeisters siehe auch Nr. 6.5). Die Einzelheiten vereinbaren die Wahlvorschlagsträger.

- 6.4 Bei Gemeinderats-/Stadtratswahlen kann die Versammlung beschließen, dass sich bewerbende Personen zweimal oder dreimal auf dem Stimmzettel aufgeführt werden sollen.

- 6.5 Besonderheiten bei der Wahl des ersten Bürgermeisters/Oberbürgermeisters:

Soll eine Person von mehreren Wahlvorschlagsträgern als sich gemeinsam bewerbende Person aufgestellt werden, sind folgende Verfahrensarten möglich:

- 6.5.1 Die sich bewerbende Person wird in einer gemeinsamen Aufstellungsversammlung der Parteien und der Wählergruppen aufgestellt, die einen gemeinsamen Wahlvorschlag einreichen.
- 6.5.2 Die Parteien und die Wählergruppen stellen eine sich bewerbende Person in getrennten Versammlungen auf und reichen getrennte Wahlvorschläge ein. Eine von mehreren Versammlungen aufgestellte Person muss gegenüber der Wahlleiterin/dem Wahlleiter schriftlich erklären, ob sie als sich gemeinsam bewerbende Person auftreten will oder, falls diese Möglichkeit beschlossen wurde, ob sie sich nicht auf allen Wahlvorschlägen bewerben will.

7. Niederschrift über die Versammlung

- 7.1 Über die Aufstellungsversammlung ist eine Niederschrift zu fertigen. Aus der Niederschrift muss ersichtlich sein:
- die ordnungsgemäße Ladung zur Aufstellungsversammlung,
 - Ort und Zeit der Aufstellungsversammlung,
 - die Zahl der teilnehmenden Personen,
 - bei einer allgemeinen Delegiertenversammlung die Erklärung, dass die Mehrheit der Delegierten nicht früher als zwei Jahre vor dem Monat, in dem der Wahltag liegt, von den Mitgliedern einer Partei oder einer Wählergruppe gewählt worden ist, die im Zeitpunkt der Wahl der Delegierten im Wahlkreis wahlberechtigt waren,
 - der Verlauf der Aufstellungsversammlung,
 - das Wahlverfahren, nach dem die sich bewerbenden Personen gewählt wurden,
 - die Ergebnisse der Wahl der sich bewerbenden Personen, ihre Reihenfolge und ihre etwaige mehrfache Aufführung,
 - auf welche Weise ausgeschiedene sich bewerbende Personen ersetzt werden, sofern die Aufstellungsversammlung Ersatzleute aufgestellt hat.
- 7.2 Die Niederschrift ist von der die Aufstellungsversammlung leitenden Person und zwei Wahlberechtigten, die an der Versammlung teilgenommen haben, zu unterschreiben. Jede wahlberechtigte Person darf nur eine Niederschrift unterzeichnen. Auch sich bewerbende Personen dürfen die Niederschrift unterzeichnen, wenn sie an der Versammlung teilgenommen haben.
- 7.3 Der Niederschrift muss eine Anwesenheitsliste beigelegt sein, in die sich diejenigen Wahlberechtigten mit Namen, Anschrift und Unterschrift eingetragen haben, die an der Versammlung teilgenommen haben.
- 7.4 Die Niederschrift mit der Anwesenheitsliste ist dem Wahlvorschlag beizulegen.

8. Inhalt der Wahlvorschläge

- 8.1 Bei Gemeinderats-/Stadtratswahlen darf jeder Wahlvorschlag höchstens so viele sich bewerbende Personen enthalten, wie Gemeinderats-/Stadtratsmitglieder zu wählen sind. In Gemeinden/Städten bis zu 3.000 Einwohnern kann die Zahl der sich bewerbenden Personen im Wahlvorschlag bis auf das Doppelte der zu wählenden Gemeinderats-/Stadtratsmitglieder erhöht werden.

In unserer Gemeinde/Stadt darf daher ein Wahlvorschlag höchstens Anzahl 44, sich bewerbende Personen enthalten. Wenn sich bewerbende Personen im Wahlvorschlag mehrfach aufgeführt werden, verringert sich die Zahl der sich bewerbenden Personen entsprechend.

Sich bewerbende Personen dürfen bei Wahlen für ein gleichartiges Amt, die am selben Tag stattfinden, nur in einem Wahlkreis aufgestellt werden. Sie dürfen bei einer Wahl nur in einem Wahlvorschlag benannt werden. Bei der Wahl des ersten Bürgermeisters/Oberbürgermeisters darf jeder Wahlvorschlag nur eine sich bewerbende Person enthalten.

- 8.2 Jeder Wahlvorschlag muss den Namen der Partei oder der Wählergruppe als Kennwort tragen. Gemeinsame Wahlvorschläge müssen die Namen sämtlicher daran beteiligter Parteien oder Wählergruppen tragen. Kurzbezeichnungen, bei denen der Name der Partei oder der Wählergruppe nur durch eine Buchstabenfolge oder in anderer Weise ausgedrückt wird, reichen als Kennwort aus. Dem Kennwort ist eine weitere Bezeichnung beizufügen, wenn das zur deutlichen Unterscheidung der Wahlvorschläge erforderlich ist.

Wird ein Wahlvorschlag ohne Kennwort eingereicht, gilt der Name des Wahlvorschlagsträgers als Kennwort, bei einem gemeinsamen Wahlvorschlag gelten die Namen sämtlicher daran beteiligter Parteien oder Wählergruppen in der im Wahlvorschlag genannten Reihenfolge als Kennwort. Enthalten gemeinsame, aber getrennt eingereichte Wahlvorschläge zur Wahl des ersten Bürgermeisters/Oberbürgermeisters kein oder kein gemeinsames Kennwort, gelten die Kennworte der Wahlvorschläge in alphabetischer Reihenfolge als gemeinsames Kennwort.

- 8.3 Organisierte Wählergruppen haben einen Nachweis über die Organisation vorzulegen, wenn sie als organisiert behandelt werden sollen.
- 8.4 Jeder Wahlvorschlag soll eine Beauftragte/einen Beauftragten und ihre/seine Stellvertretung bezeichnen, die in der Gemeinde/Stadt wahlberechtigt sein müssen. Fehlt diese Bezeichnung, gilt die erste Unterzeichnerin/der erste Unterzeichner als Beauftragte/r, die/der zweite als ihre/seine Stellvertretung. Die/Der Beauftragte ist berechtigt, verbindliche Erklärungen zum Wahlvorschlag abzugeben und entgegenzunehmen. Im Zweifelsfall gilt die Erklärung der/des Beauftragten.
- 8.5 Jeder Wahlvorschlag muss die Angabe sämtlicher sich bewerbender Personen in erkennbarer Reihenfolge entsprechend der Aufstellung in der Niederschrift über die Aufstellungsversammlung nach Familienname, Vorname, Tag der Geburt, Geschlecht, Beruf oder Stand und Anschrift enthalten.

- 8.6 Angegeben werden können kommunale Ehrenämter und im Grundgesetz und in der Verfassung vorgesehene Ämter, falls diese in den Stimmzettel aufgenommen werden sollen. Es sind dies insbesondere: Ehrenamtlicher erster, zweiter oder dritter Bürgermeister, Gemeinderatsmitglied, stellvertretender Landrat, Kreisrat, Bezirkstagspräsident, stellvertretender Bezirkstagspräsident, Bezirksrat, Mitglied des Europäischen Parlaments, des Bundestags, des Landtags.

Dreifach aufzuführende sich bewerbende Personen erscheinen auf dem Stimmzettel vor den zweifach aufzuführenden und diese vor den übrigen sich bewerbenden Personen.

- 8.7 Die sich bewerbende Person muss erklären, dass sie bei der Aufnahme ihres Namens in den Wahlvorschlag zustimmt und dass sie bei Wahlen für ein gleichartiges Amt, die am selben Tag stattfinden, nur in einem Wahlkreis aufgestellt wird. Wird eine mehrfache Aufstellung festgestellt, hat die sich bewerbende Person dem Wahlleiter nach Aufforderung mitzuteilen, welche Bewerbung gelten soll. Unterlässt sie diese Mitteilung oder widersprechen sich die Mitteilungen, sind die Bewerbungen für ungültig zu erklären.

Die sich bewerbende Person muss außerdem erklären, dass sie nicht von der Wählbarkeit ausgeschlossen ist.

- 8.8 Ein Wahlvorschlag zur Wahl eines berufsmäßigen ersten Bürgermeisters/Oberbürgermeisters muss ferner, wenn die sich bewerbende Person im Wahlkreis weder eine Wohnung noch ihren gewöhnlichen Aufenthalt hat, eine Bescheinigung der Gemeinde/Stadt, in der die sich bewerbende Person ihre Wohnung, die nicht ihre Hauptwohnung sein muss, oder ohne eine Wohnung zu haben ihren gewöhnlichen Aufenthalt hat, über ihre Wählbarkeit enthalten.

Das Gleiche gilt für Ersatzleute.

- 8.9 Ein Wahlvorschlag zur Wahl des Gemeinderats/Stadtrats oder des ersten Bürgermeisters/Oberbürgermeisters muss, wenn sich die Person nicht in der Gemeinde/Stadt bewerben will, in der sie ihre alleinige Wohnung oder ihre Hauptwohnung hat, eine Bescheinigung dieser Gemeinde/Stadt, bei Personen ohne Wohnung der letzten Wohnsitzgemeinde, enthalten, dass sie nicht von der Wählbarkeit ausgeschlossen ist. Die Gemeinde/Stadt darf diese Bescheinigung nur einmal ausstellen.

Das Gleiche gilt für Ersatzleute.

9. Unterzeichnung der Wahlvorschläge

41. Tag vor dem Wahltag

03. Februar 2020

Jeder Wahlvorschlag muss von zehn Wahlberechtigten unterschrieben sein, die am wahlberechtigt sind. Die Unterzeichnung durch sich bewerbende Personen oder Ersatzleute eines Wahlvorschlags ist unzulässig. Die Unterschriften auf dem Wahlvorschlag müssen eigenhändig geleistet werden. Die Unterzeichner/innen müssen Familienname, Vorname und Anschrift angeben und in der Gemeinde/Stadt wahlberechtigt sein. Jeder Wahlberechtigte darf nur einen Wahlvorschlag unterzeichnen. Die Zurückziehung einzelner Unterschriften, der Verlust des Wahlrechts oder der Tod der Unterzeichner/innen des Wahlvorschlags berührt die Gültigkeit des Wahlvorschlags nicht.

10. Unterstützungslisten für Wahlvorschläge

- 10.1 Wahlvorschläge von neuen Wahlvorschlagsträgern müssen nicht nur von zehn Wahlberechtigten unterschrieben werden, sondern zusätzlich von mindestens Anzahl 340 Wahlberechtigten durch Unterschrift in Listen, die bei der Gemeinde/Stadt oder bei der Verwaltungsgemeinschaft aufliegen, unterstützt werden. Neue Wahlvorschlagsträger sind Parteien und Wählergruppen, die im Gemeinderat/Stadtrat seit dessen letzter Wahl nicht auf Grund eines eigenen Wahlvorschlags ununterbrochen bis zum 90. Tag vor dem Wahltag (16. Dezember 2019) vertreten waren; sie benötigen allerdings dann keine zusätzlichen Unterstützungsunterschriften, wenn sie bei der letzten Landtagswahl oder bei der letzten Europawahl mindestens fünf v.H. der im Land insgesamt abgegebenen gültigen Stimmen oder bei der letzten Bundestagswahl mindestens fünf v.H. der im Land abgegebenen gültigen Zweitstimmen erhalten haben. Maßgeblich sind die von der Landeswahlleitung früher als drei Monate vor dem Wahltag bekannt gemachten Ergebnisse.

Ein gemeinsamer Wahlvorschlag bedarf keiner zusätzlichen Unterstützungsunterschriften, wenn dessen Wahlvorschlagsträger in ihrer Gesamtheit im Gemeinderat/Stadtrat seit dessen letzter Wahl auf Grund des gleichen gemeinsamen Wahlvorschlags bis zum 90. Tag vor dem Wahltag (16. Dezember 2019) vertreten waren oder wenn mindestens einer der beteiligten Wahlvorschlagsträger keine zusätzlichen Unterstützungsunterschriften benötigt.

- 10.2 In die Unterstützungsliste dürfen sich **nicht** eintragen:

- die in einem Wahlvorschlag aufgeführten sich bewerbenden Personen und Ersatzleute,
- Wahlberechtigte, die sich in eine andere Unterstützungsliste eingetragen haben,
- Wahlberechtigte, die einen Wahlvorschlag unterzeichnet haben.

- 10.3 Während der Eintragszeiten ist in dem Gebäude, in dem sich der Eintragsraum befindet, sowie unmittelbar vor dem Zugang zu dem Gebäude jede Behinderung oder erhebliche Belästigung der sich Eintragenden verboten.

- 10.4 Die Zurücknahme gültiger Unterschriften ist wirkungslos.

- 10.5 Die Einzelheiten über die Eintragsfristen, die Eintragsräume, die Öffnungszeiten und die Ausstellung von Eintragungsscheinen an kranke und körperlich behinderte Personen werden von der Gemeinde/Stadt gesondert bekannt gemacht.

11. Zurücknahme von Wahlvorschlägen

52. Tag vor dem Wahltag

Die Zurücknahme der Wahlvorschläge im Ganzen ist nur bis zum

23. Januar 2020, 18 Uhr

zulässig.

Über die Zurücknahme von Wahlvorschlägen im Ganzen beschließen die Wahlvorschlagsträger in gleicher Weise wie über die Aufstellung der Wahlvorschläge. Die/Der Beauftragte kann durch die Aufstellungsversammlung verpflichtet werden, unter bestimmten Voraussetzungen den Wahlvorschlag zurückzunehmen.

Datum

Landshut, 17.12.2019

Hohn, Stadtwahlleiter

Unterschrift

Angeschlagen am:

Abgenommen am:

(Amtsblatt, Zeitung)

Veröffentlicht am:

im/in der

Nachdruck, Nachahmung und kopieren verboten!

☒ Zutreffendes ankreuzen oder in Druckschrift ausfüllen!

Gemeinde/Markt/Stadt
 Stadt Landshut
 Luitpoldstr. 29
 84034 Landshut

Verwaltungsgemeinschaft

Bekanntmachung

über die Eintragungsmöglichkeiten in Unterstützungslisten

für die Wahl des ☒ Gemeinderats/
 Stadtrats ☒ ersten Bürgermeisters/
 Oberbürgermeisters
☐ Kreistags ☐ Landrats

am Sonntag, 15. März 2020

1. Falls Wahlvorschläge zusätzliche Unterstützungsunterschriften benötigen, können sich die Wahlberechtigten ~~ab dem Tag der Einreichung~~ / ab dem Tag nach der Einreichung ¹⁾ des Wahlvorschlags, jedoch spätestens

41. Tag vor dem Wahltag

bis Montag, dem **03. Februar 2020**, 12 Uhr, mit Familienname, Vorname und Anschrift in eine Unterstützungsliste eintragen.

2. Es bestehen folgende Eintragungsmöglichkeiten:

Nr. des Eintragungsraums	Anschrift des Eintragungsraums	Eintragungszeiten	barrierefrei ja/nein
	Siehe Anlage zur Bekanntmachung!		

3. Wenn mehrere Eintragungsräume eingerichtet sind, können sich die Wahlberechtigten in jedem Eintragungsraum in der Gemeinde/im Markt/in der Stadt oder am Sitz der Verwaltungsgemeinschaft eintragen.
4. Die Unterschrift muss eigenhändig geleistet werden. Wer glaubhaft macht, wegen Krankheit oder körperlicher Behinderung nicht oder nur unter unzumutbaren Schwierigkeiten in der Lage zu sein, einen Eintragungsraum aufzusuchen, erhält auf Antrag einen Eintragungsschein. Auf dem Eintragungsschein ist an Eides statt zu versichern, dass diese Voraussetzungen für die Erteilung vorliegen. Die Eintragung kann in diesem Fall dadurch bewirkt werden, dass die wahlberechtigte Person auf dem Eintragungsschein ihre Unterstützung eines bestimmten Wahlvorschlags erklärt und eine Hilfsperson beauftragt, die Eintragung im Eintragungsraum für sie vorzunehmen. Der Eintragungsschein ist bei der Eintragung abzugeben. Eintragungsscheine können schriftlich oder mündlich (nicht telefonisch) bei der Gemeinde/beim Markt/bei der Stadt oder der Verwaltungsgemeinschaft beantragt werden. Die Eintragung kann nicht brieflich erklärt werden.
5. Personen, die sich eintragen wollen, müssen ihren Personalausweis, ausländische Unionsbürgerinnen/Unionsbürger ihren Identitätsausweis, oder ihren Reisepass vorlegen.

Datum

Landshut, 17.12.2019

Alexander Putz, Oberbürgermeister

Unterschrift

Angeschlagen am:

Abgenommen am:

(Amtsblatt, Zeitung)

Veröffentlicht am:

im/in der

1) Die Gemeinde hat nach Art. 28 Abs 1 Satz 1 GLKrWG zu entscheiden, ob sie Unterstützungslisten bereits am Tag der Einreichung eines Wahlvorschlags auslegt.

Anlage zur Bekanntmachung über die Eintragungsmöglichkeiten in Unterstützungslisten vom 17.12.2019

Nr. des Eintragungsraums	Anschrift des Eintragungsraums	Eintragungszeiten	barrierefrei ja/nein
1	Rathaus 2 Luitpoldstr. 29 Erdgeschoss Zi.Nr. 023 84034 Landshut	Montag, Dienstag und Donnerstag von 7.30 Uhr bis 16.00 Uhr Mittwoch von 7.30 Uhr bis 18.00 Uhr Freitag, von 7.30 Uhr bis 13.00 Uhr Samstag, 21.12.2019 von 8.00 Uhr bis 13.00 Uhr Montag, 23.12.2019 von 7.30 Uhr bis 16.00 Uhr Freitag, 27.12.2019 von 7.30 Uhr bis 13.00 Uhr Montag, 30.12.2019 von 7.30 Uhr bis 16.00 Uhr Mittwoch, 29.01.2020 von 7.30 Uhr bis 20.00 Uhr Montag, 03.02.2020 von 7.30 Uhr bis 12.00 Uhr	ja
2	Rathaus 1 Rathausfoyer Eingang über Altstadt 315 84028 Landshut	Freitag, 20.12.2019 von 7.30 Uhr bis 13.00 Uhr Samstag, 21.12.2019 von 8.00 Uhr bis 13.00 Uhr	ja

Vollzug des BauGB:
Aufstellung des Bebauungsplanes Nr. 02-35 „Östlich Watzmannstraße, nordwestlich Reiteralpeweg“ vom 13.07.2018 i.d.F. vom 04.12.2019 im beschleunigten Verfahren gem. § 13a BauGB (Bebauungsplan der Innenentwicklung)
hier: Ortsübliche Bekanntmachung der Auslegung gem. § 13a Abs. 2 Nr. 1 i.V.m. § 13 Abs. 2 Satz 1 Nr. 2 und § 3 Abs. 2 BauGB



Die Stadt Landshut legt den vom Bausenat in seiner Sitzung vom 04.12.2019 gebilligten Entwurf des Bebauungsplanes

Nr. 02-35 „Östlich Watzmannstraße, nordwestlich Reiteralpeweg“

gemäß § 13a Abs. 2 Nr. 1 i.V.m. § 13 Abs. 2 Satz 1 Nr. 2 und § 3 Abs. 2 BauGB in der Zeit vom

02.01.2020 bis einschl. 14.02.2020

aus.

Zum Entwurf des Bebauungsplanes Nr. 02-35 „Östlich Watzmannstraße, nordwestlich Reiteralpeweg“ vom 13.07.2018 i.d.F. vom 04.12.2019 mit eingearbeitetem Grünordnungsplan und textl. Festsetzungen auf dem Plan gehört die Begründung.

Es wird darauf hingewiesen, dass von einer Umweltprüfung nach § 2 Abs. 4 BauGB abgesehen wird. Dies wurde bereits entsprechend § 13a Abs. 3 Satz 1 Nr. 1 ortsüblich bekanntgemacht.

Die Auslegung erfolgt beim Amt für Stadtentwicklung und Stadtplanung, Luitpoldstraße 29, 4. Stock, 84034 Landshut, zu folgenden Dienststunden: Montag mit Donnerstag von 8.00 bis 12.00 Uhr und von 14.00 bis 16.00 Uhr, Freitag von 8.00 bis 12.00 Uhr. Abweichend hiervon können gesonderte Terminvereinbarungen unter Tel. 0871 / 88-1347 getroffen werden. Zusätzlich können die Unterlagen im oben genannten Zeitraum unter folgender Internetadresse eingesehen werden:

<http://www.landshut.de/bauleitplaene>

Jedermann kann den Bauleitplan einsehen und über dessen Inhalt Auskunft verlangen.

Stellungnahmen können während der Auslegungsfrist vorgebracht werden. Nicht fristgerecht abgegebene Stellungnahmen können bei der Beschlussfassung über den Bauleitplan unberücksichtigt bleiben.

STADT LANDSHUT
- Baureferat -
Amt für Stadtentwicklung und Stadtplanung

Nr. 08-24 „Eichendorffstraße zwischen am Ziegelfeld und Mörikeweg“

02.01.2020 bis einschl. 14.02.2020

Die Auslegung erfolgt beim Amt für Stadtentwicklung und Stadtplanung, Luitpoldstraße 29, 4. Stock, 84034 Landshut, zu folgenden Dienststunden: Montag mit Donnerstag von 8.00 bis 12.00 Uhr und von 14.00 bis 16.00 Uhr, Freitag von 8.00 bis 12.00 Uhr. Abweichend hiervon können gesonderte Terminvereinbarungen unter Tel. 0871 / 88-1347 getroffen werden. Zusätzlich können die Unterlagen im oben genannten Zeitraum unter folgender Internetadresse eingesehen werden:

Stellungnahmen können während der Auslegungsfrist vorgebracht werden. Nicht fristgerecht abgegebene Stellungnahmen können bei der Beschlussfassung über den Bauleitplan unberücksichtigt bleiben.

.....

STADT LANDSHUT
- Baureferat -
Amt für Stadtentwicklung und Stadtplanung

Vollzug des BauGB:
Aufstellung des Bebauungsplanes Nr. 08-30/2 „Am Tal-Josaphat-Weg - Bereich Ost“ vom 28.09.2016 i.d.F. vom 04.05.2018 im beschleunigten Verfahren gem. § 13a BauGB (Bebauungsplan der Innenentwicklung)
hier: Ortsübliche Bekanntmachung gem. § 10 Abs. 3 BauGB



Der Bausenat der Stadt Landshut hat in seiner Sitzung vom 19.07.2019 den Bebauungsplan Nr. 08-30/2 „Am Tal-Josaphat-Weg - Bereich Ost“ vom 28.09.2016 i.d.F. vom 04.05.2018 als Satzung beschlossen.

Der Bebauungsplan Nr. 08-30/2 „Am Tal-Josaphat-Weg - Bereich Ost“ vom 28.09.2016 i.d.F. vom 04.05.2018 wurde am 19.12.2019 ausgefertigt und liegt vom Tage dieser Bekanntmachung an während der folgenden Dienststunden beim Amt für Stadtentwicklung und Stadtplanung, Luitpoldstraße 29, 4. Stock, 84034 Landshut mit all seinen Bestandteilen zur Einsichtnahme bereit: Montag mit Donnerstag von 8.00 bis 12.00 Uhr und von 14.00 bis 16.00 Uhr, Freitag von 8.00 bis 12.00 Uhr. Abweichend hiervon können gesonderte Terminvereinbarungen unter Tel. 0871 / 88-1347 getroffen werden. Zusätzlich können die Unterlagen unter folgender Internetadresse eingesehen werden:

<http://www.landshut.de/bauleitplaene>

Auf Verlangen wird jedermann über den Inhalt der vorgenannten Unterlagen Auskunft erteilt.

Mit dieser Bekanntmachung tritt der Bebauungsplan Nr. 08-30/2 „Am Tal-Josaphat-Weg - Bereich Ost“ vom 28.09.2016 i.d.F. vom 04.05.2018 in Kraft.

Gleichzeitig wird gem. § 215 Abs. 2 BauGB auf die Voraussetzungen für die Geltendmachung der Verletzung von Verfahrens- oder Formvorschriften, der Verletzung von Vorschriften über das Verhältnis des Bebauungsplanes und des Flächennutzungsplanes und von Mängeln des Abwägungsvorganges sowie die Rechtsfolgen hingewiesen.

Es werden deshalb nachfolgend (S. 246, 247 dieses Amtsblattes) die §§ 214 und 215 Abs. 1 BauGB im Wortlaut bekanntgegeben.

§ 214

Beachtlichkeit der Verletzung von Vorschriften über die Aufstellung des Flächennutzungsplans und der Satzungen; ergänzendes Verfahren

(1) Eine Verletzung von Verfahrens- und Formvorschriften dieses Gesetzbuchs ist für die Rechtswirksamkeit des Flächennutzungsplans und der Satzungen nach diesem Gesetzbuch nur beachtlich, wenn

1. entgegen § 2 Abs. 3 die von der Planung berührten Belange, die der Gemeinde bekannt waren oder hätten bekannt sein müssen, in wesentlichen Punkten nicht zutreffend ermittelt oder bewertet worden sind und wenn der Mangel offensichtlich und auf das Ergebnis des Verfahrens von Einfluss gewesen ist;

2. die Vorschriften über die Öffentlichkeits- und Behördenbeteiligung nach § 3 Absatz 2, § 4 Absatz 2, § 4a Absatz 3, Absatz 4 Satz 1 und Absatz 5 Satz 2, nach § 13 Absatz 2 Satz 1 Nummer 2 und 3, auch in Verbindung mit § 13a Absatz 2 Nummer 1 und § 13b, nach § 22 Absatz 9 Satz 2, § 34 Absatz 6 Satz 1 sowie § 35 Absatz 6 Satz 5 verletzt worden sind; dabei ist unbeachtlich, wenn a) bei Anwendung der Vorschriften einzelne Personen, Behörden oder sonstige Träger öffentlicher Belange nicht beteiligt worden sind, die entsprechenden Belange jedoch unerheblich waren oder in der Entscheidung berücksichtigt worden sind, oder b) einzelne Angaben dazu, welche Arten umweltbezogener Informationen verfügbar sind, gefehlt haben, oder c) [aufgehoben],

oder d) bei Vorliegen eines wichtigen Grundes nach § 3 Absatz 2 Satz 1 nicht für die Dauer einer angemessenen längeren Frist ausgelegt worden ist und die Begründung für die Annahme des Nichtvorliegens eines wichtigen Grundes nachvollziehbar ist, oder e) bei Anwendung des § 4a Absatz 4 Satz 1 der Inhalt der Bekanntmachung und die auszulegenden Unterlagen zwar in das Internet eingestellt, aber nicht über das zentrale Internetportal des Landes zugänglich sind, oder f) bei Anwendung des § 13 Absatz 3 Satz 2 die Angabe darüber, dass von einer Umweltprüfung abgesehen wird, unterlassen wurde, oder g) bei Anwendung des § 4a Absatz 3 Satz 4 oder des § 13, auch in Verbindung mit § 13a Absatz 2 Nummer 1 und § 13b, die Voraussetzungen für die Durchführung der Beteiligung nach diesen Vorschriften verkannt worden sind;

3. die Vorschriften über die Begründung des Flächennutzungsplans und der Satzungen sowie ihrer Entwürfe nach §§ 2a, 3 Abs. 2, § 5 Abs. 1 Satz 2 Halbsatz 2 und Abs. 5, § 9 Abs. 8 und § 22 Abs. 10 verletzt worden sind; dabei ist unbeachtlich, wenn die Begründung des Flächennutzungsplans oder der Satzung oder ihr Entwurf unvollständig ist; abweichend von Halbsatz 2 ist eine Verletzung von Vorschriften in Bezug auf den Umweltbericht unbeachtlich, wenn die Begründung hierzu nur in unwesentlichen Punkten unvollständig ist;

4. ein Beschluss der Gemeinde über den Flächennutzungsplan oder die Satzung nicht gefasst, eine Genehmigung nicht erteilt oder der mit der Bekanntmachung des Flächennutzungsplans oder der Satzung verfolgte Hinweiszweck nicht erreicht worden ist.

Soweit in den Fällen des Satzes 1 Nr. 3 die Begründung in wesentlichen Punkten unvollständig ist, hat die Gemeinde auf Verlangen Auskunft zu erteilen, wenn ein berechtigtes Interesse dargelegt wird.

(2) Für die Rechtswirksamkeit der Bauleitpläne ist auch unbeachtlich, wenn

1. die Anforderungen an die Aufstellung eines selbständigen Bebauungsplans (§ 8 Abs. 2 Satz 2) oder an die in § 8 Abs. 4 bezeichneten dringenden Gründe für die Aufstellung eines vorzeitigen Bebauungsplans nicht richtig beurteilt worden sind;

2. § 8 Abs. 2 Satz 1 hinsichtlich des Entwickelns des Bebauungsplans aus dem Flächennutzungsplan verletzt worden ist, ohne dass hierbei die sich aus dem Flächennutzungsplan ergebende geordnete städtebauliche Entwicklung beeinträchtigt worden ist;

3. der Bebauungsplan aus einem Flächennutzungsplan entwickelt worden ist, dessen Unwirksamkeit sich wegen Verletzung von Verfahrens- oder Formvorschriften einschließlich des § 6 nach Bekanntmachung des Bebauungsplans herausstellt;

4. im Parallelverfahren gegen § 8 Abs. 3 verstoßen worden ist, ohne dass die geordnete städtebauliche Entwicklung beeinträchtigt worden ist.

(2a) Für Bebauungspläne, die im beschleunigten Verfahren nach § 13a, auch in Verbindung mit § 13b, aufgestellt worden sind, gilt ergänzend zu den Absätzen 1 und 2 Folgendes:

1. [aufgehoben]

2. Das Unterbleiben der Hinweise nach § 13a Abs. 3 ist für die Rechtswirksamkeit des Bebauungsplans unbeachtlich.

3. Beruht die Feststellung, dass eine Umweltprüfung unterbleiben soll, auf einer Vorprüfung des Einzelfalls nach § 13a Abs. 1 Satz 2 Nr. 2, gilt die Vorprüfung als ordnungsgemäß durchgeführt, wenn sie entsprechend den Vorgaben von § 13a Abs. 1 Satz 2 Nr. 2 durchgeführt worden ist und ihr Ergebnis nachvollziehbar ist; dabei ist unbeachtlich, wenn einzelne Behörden oder sonstige Träger öffentlicher Belange nicht beteiligt worden sind; andernfalls besteht ein für die Rechtswirksamkeit des Bebauungsplans beachtlicher Mangel.

4. Die Beurteilung, dass der Ausschlussgrund nach § 13a Abs. 1 Satz 4 nicht vorliegt, gilt als zutreffend, wenn das Ergebnis nachvollziehbar ist und durch den Bebauungsplan nicht die Zulässigkeit von Vorhaben nach Spalte 1 der Anlage 1 zum Gesetz über die Umweltverträglichkeitsprüfung begründet wird; andernfalls besteht ein für die Rechtswirksamkeit des Bebauungsplans beachtlicher Mangel.

(3) Für die Abwägung ist die Sach- und Rechtslage im Zeitpunkt der Beschlussfassung über den Flächennutzungsplan oder die Satzung maßgebend. Mängel, die Gegenstand der Regelung in Absatz 1 Satz 1 Nr. 1 sind, können nicht als Mängel der Abwägung geltend gemacht werden; im Übrigen sind Mängel im Abwägungsvorgang nur erheblich, wenn sie offensichtlich und auf das Abwägungsergebnis von Einfluss gewesen sind.

(4) Der Flächennutzungsplan oder die Satzung können durch ein ergänzendes Verfahren zur Behebung von Fehlern auch rückwirkend in Kraft gesetzt werden.

§ 215

Frist für die Geltendmachung der Verletzung von Vorschriften

(1) Unbeachtlich werden

1. eine nach § 214 Abs. 1 Satz 1 Nr. 1 bis 3 beachtliche Verletzung der dort bezeichneten Verfahrens- und Formvorschriften,

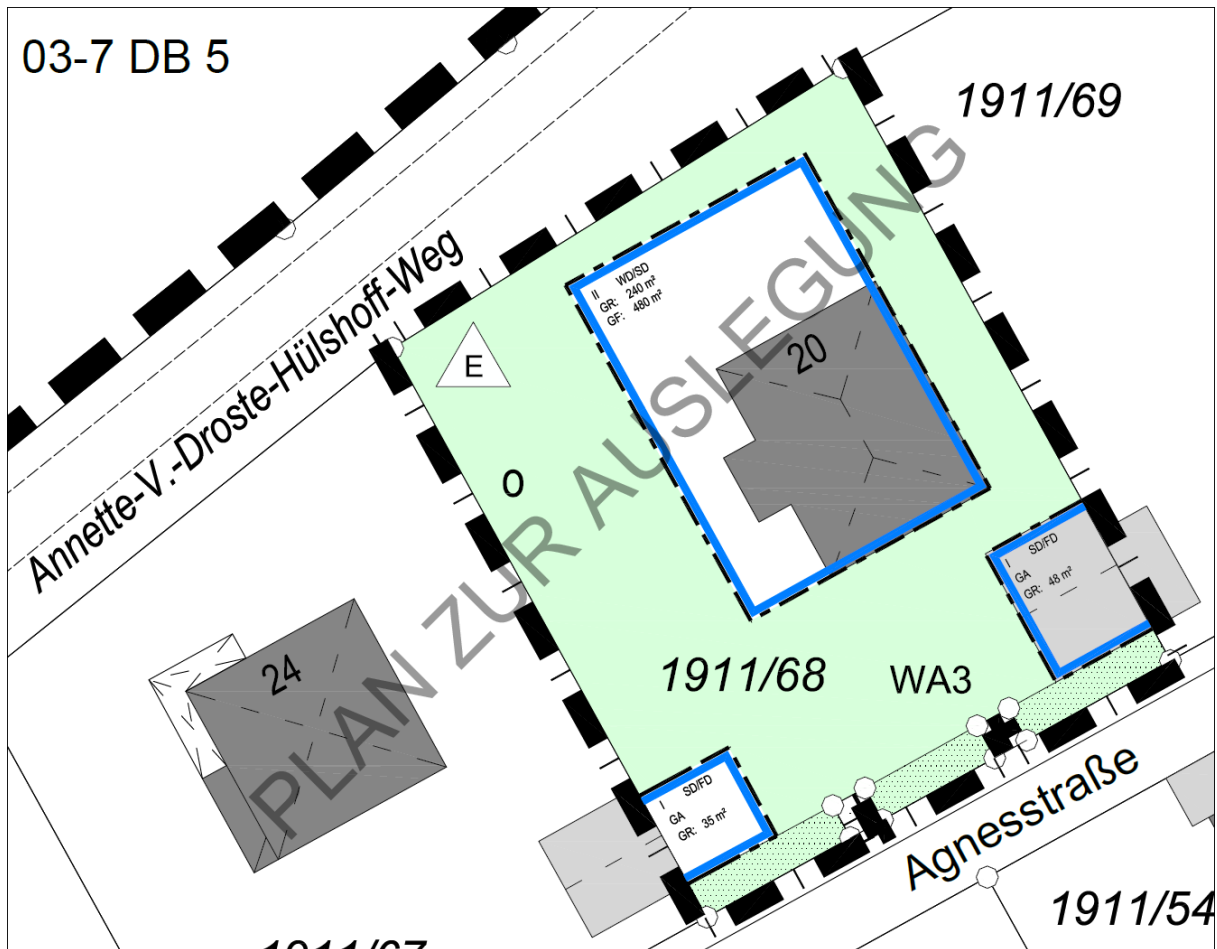
2. eine unter Berücksichtigung des § 214 Abs. 2 beachtliche Verletzung der Vorschriften über das Verhältnis des Bebauungsplans und des Flächennutzungsplans und

3. nach § 214 Abs. 3 Satz 2 beachtliche Mängel des Abwägungsvorgangs,

wenn sie nicht innerhalb eines Jahres seit Bekanntmachung des Flächennutzungsplans oder der Satzung schriftlich gegenüber der Gemeinde unter Darlegung des die Verletzung begründenden Sachverhalts geltend gemacht worden sind. Satz 1 gilt entsprechend, wenn Fehler nach § 214 Abs. 2a beachtlich sind.

STADT LANDSHUT
- Baureferat -
Amt für Stadtentwicklung und Stadtplanung

Vollzug des BauGB:
Vereinfachte Änderung gem. § 13 BauGB des Bebauungsplanes Nr. 03-7 „Nördlich Wolfgangssiedlung – südlich Frauenleite“ vom 05.05.2000 i.d.F. vom 11.07.2001 - rechtsverbindlich seit 05.11.2001 - durch Deckblatt Nr. 5 vom 13.12.2019
hier: Ortsübliche Bekanntmachung der Auslegung gem. § 13 Abs. 2 Satz 1 Nr. 2 BauGB i.V.m. § 3 Abs. 2 BauGB



Der Bausenat der Stadt Landshut hat am 13.12.2019 den Entwurf des Deckblattes Nr. 5 zum Bebauungsplan

Nr. 03-7 „Nördlich Wolfgangssiedlung – südlich Frauenleite“

gebilligt.

Die Stadt Landshut legt gemäß § 13 Abs. 2 Satz 1 Nr. 2 BauGB i.V.m. § 3 Abs. 2 BauGB das Deckblatt Nr. 5 zur Änderung des Bebauungsplanes Nr. 03-7 „Nördlich Wolfgangssiedlung – südlich Frauenleite“ in der Zeit vom

02.01.2020 bis einschl. 14.02.2020

aus.

Zum Entwurf des Deckblattes Nr. 5 vom 13.12.2019 zur Änderung des Bebauungsplanes Nr. 03-7 „Nördlich Wolfgangssiedlung – südlich Frauenleite“ vom 05.05.2000 i.d.F. vom 11.07.2001 - rechtsverbindlich seit 05.11.2001 - mit eingearbeitetem Grünordnungsplan und textlichen Festsetzungen auf dem Plan gehört die Begründung.

Es wird gemäß § 13 Abs. 3 Satz 2 BauGB darauf hingewiesen, dass von einer Umweltprüfung nach § 2 Abs. 4 BauGB abgesehen wird.

Die Auslegung erfolgt beim Amt für Stadtentwicklung und Stadtplanung, Luitpoldstraße 29, 4. Stock, 84034 Landshut, zu folgenden Dienststunden: Montag mit Donnerstag von 8.00 bis 12.00 Uhr und von 14.00 bis 16.00 Uhr, Freitag von 8.00 bis 12.00 Uhr. Abweichend hiervon können gesonderte Terminvereinbarungen unter Tel. 0871 / 88-1347 getroffen werden. Zusätzlich können die Unterlagen im oben genannten Zeitraum unter folgender Internetadresse eingesehen werden:

<http://www.landshut.de/bauleitplaene>

Jedermann kann den Bauleitplan einsehen und über dessen Inhalt Auskunft verlangen.

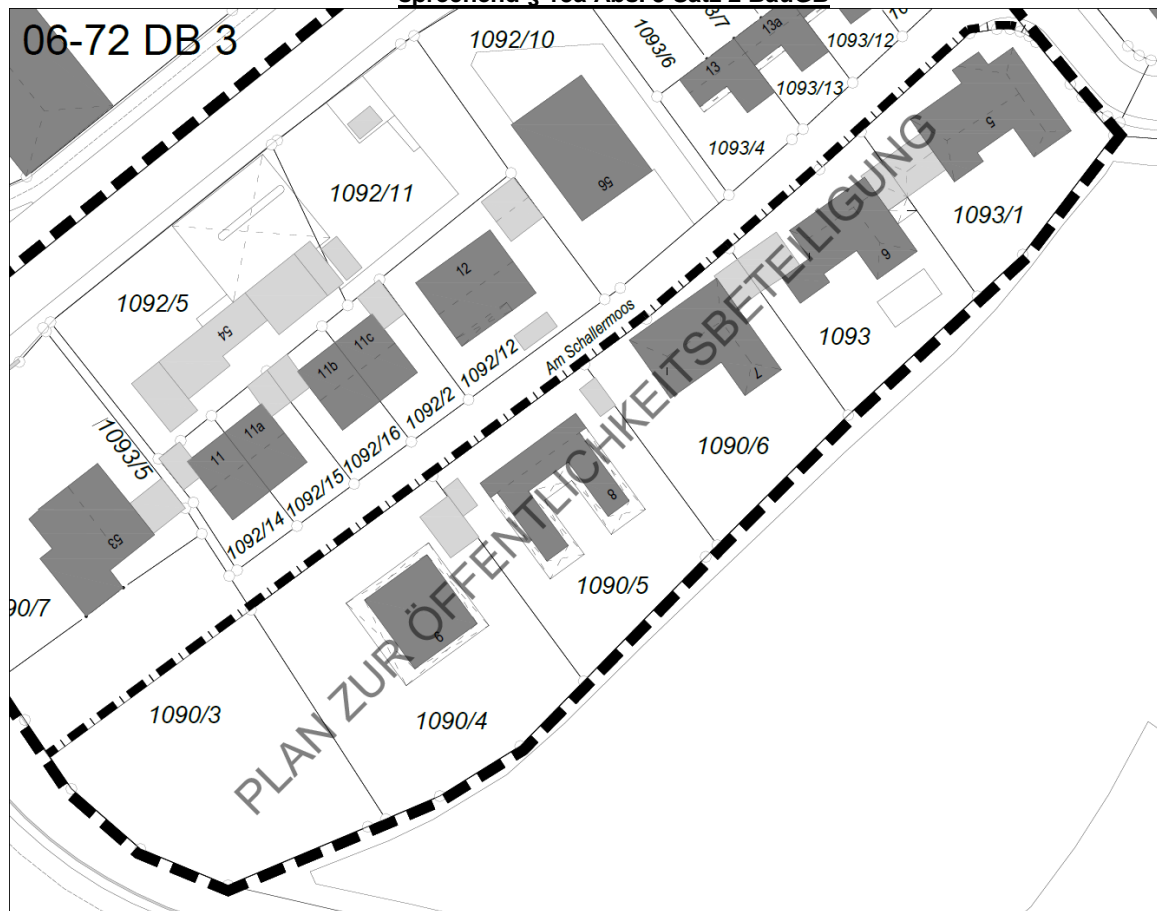
Stellungnahmen können während der Auslegungsfrist vorgebracht werden. Nicht fristgerecht eingegangene Stellungnahmen können bei der Beschlussfassung über den Bauleitplan unberücksichtigt bleiben.

STADT LANDSHUT
- Baureferat -
Amt für Stadtentwicklung und Stadtplanung

Vollzug des BauGB:

Änderung des Bebauungsplanes Nr. 06-72 „Schallermoos II“ rechtsverbindlich seit 21.01.1974 – durch Deckblatt Nr. 3 vom 29.11.2019 im beschleunigten Verfahren gem. § 13a BauGB (Bebauungsplan der Innenentwicklung)

hier: Ortsübliche Bekanntmachung des Änderungsbeschlusses gem. § 2 Abs. 1 BauGB und ortsübliche Bekanntmachung der Unterrichtung der Öffentlichkeit gem. § 13a Abs. 3 Satz 1 Nr. 1 und 2 BauGB entsprechend § 13a Abs. 3 Satz 2 BauGB



Der Bausenat der Stadt Landshut hat am 29.11.2019 die Änderung des Bebauungsplanes

Nr. 06-72 „Schallermoos II“

durch Deckblatt Nr. 3 im beschleunigten Verfahren gem. § 13a (Bebauungsplan der Innenentwicklung) beschlossen. Dies wird hiermit gem. § 2 Abs. 1 BauGB ortsüblich bekannt gemacht.

Die Voraussetzungen für das beschleunigte Verfahren sind gegeben, da die zulässige Grundfläche der baulichen Anlagen im Geltungsbereich unter 20.000m² liegen. Durch die Änderung wird nicht die Zulässigkeit von Vorhaben begründet, die einer Pflicht zur Durchführung einer Umweltverträglichkeitsprüfung nach dem Gesetz über die Umweltverträglichkeitsprüfung oder nach Landesrecht unterliegen. Außerdem bestehen keine Anhaltspunkte für eine Beeinträchtigung der in § 1 Abs. 6 Nr. 7 Buchst. b BauGB genannten Schutzgüter. Damit ist nach § 13a Abs. 2 Nr. 4 BauGB kein Ausgleich nach der naturschutzrechtlichen Eingriffsregelung erforderlich.

Es wird hiermit gem. § 13a Abs. 3 Satz 1 Nr. 1 ortsüblich bekannt gemacht, dass keine Umweltprüfung nach § 2 Abs. 4 BauGB durchgeführt wird.

Wesentliche Ziele und Zwecke der Planung sind:

Sicherstellung der städtebaulichen Neuordnung durch Schaffung von Baurecht für ein zweites Vollgeschoss und eine Anpassung der Festsetzungen zu den Dachformen

Die Stadt Landshut gibt der Öffentlichkeit gem. § 13a Abs. 3 Satz 1 Nr. 2 BauGB die Gelegenheit, sich über die allgemeinen Ziele und Zwecke, sowie die wesentlichen Auswirkungen der Planung zu unterrichten und sich hierzu innerhalb der Frist vom

02.01.2020 bis einschl. 14.02.2020

zu äußern.

Die Unterrichtung erfolgt beim Amt für Stadtentwicklung und Stadtplanung, Luitpoldstraße 29, 4. Stock, 84034 Landshut, zu folgenden Dienststunden: Montag mit Donnerstag von 8.00 bis 12.00 Uhr und von 14.00 bis 16.00 Uhr, Freitag von 8.00 bis 12.00 Uhr. Abweichend hiervon können gesonderte Terminvereinbarungen unter Tel. 0871 / 88-1347 getroffen werden. Zusätzlich können die Unterlagen im oben genannten Zeitraum unter folgender Internetadresse eingesehen werden:

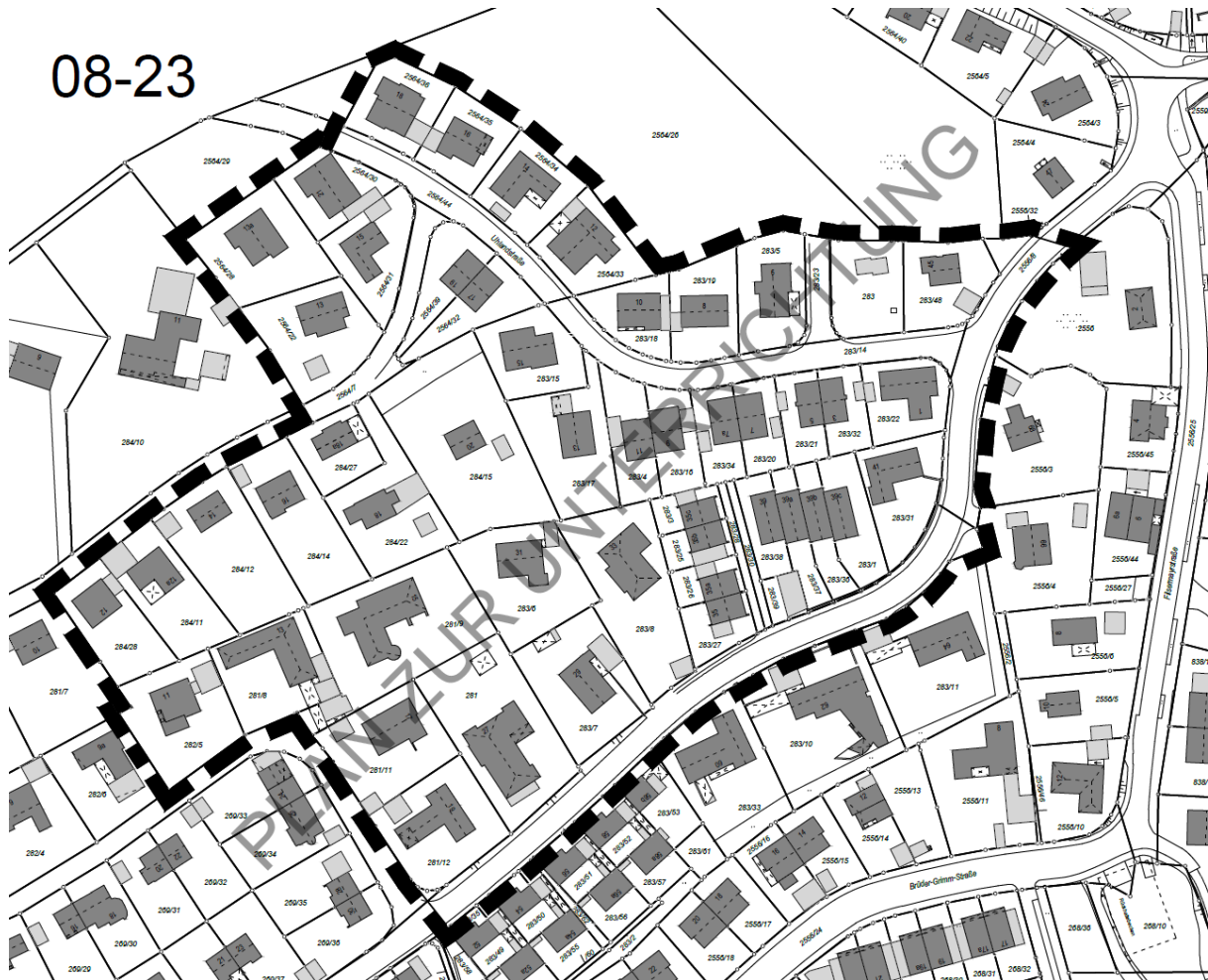
<http://www.landshut.de/bauleitplaene>

Jedermann kann den Bauleitplan einsehen und über dessen Inhalt Auskunft verlangen.

Stellungnahmen können während der genannten Frist vorgebracht werden. Nicht fristgerecht abgegebene Stellungnahmen können bei der Beschlussfassung über den Bauleitplan unberücksichtigt bleiben.

STADT LANDSHUT
- Baureferat -
Amt für Stadtentwicklung und Stadtplanung

Vollzug des BauGB:
Aufstellung des Bebauungsplanes Nr. 08-23 „Zwischen Eichendorffstraße, Uhlandstraße, Lenauweg und Mörkeweg“ vom 29.11.2019 im beschleunigten Verfahren gem. § 13a BauGB (Bebauungsplan der Innenentwicklung)
hier: Ortsübliche Bekanntmachung des Aufstellungsbeschlusses gem. § 2 Abs. 1 BauGB und ortsübliche Bekanntmachung der Unterrichtung der Öffentlichkeit gem. § 13a Abs. 3 Satz 1 Nr. 1 und 2 BauGB entsprechend § 13a Abs. 3 Satz 2 BauGB



Der Bausenat der Stadt Landshut hat beschlossen, für das im abgedruckten Plan dargestellte Gebiet einen Bebauungsplan im beschleunigten Verfahren gem. § 13a BauGB (Bebauungsplan der Innenentwicklung) aufzustellen. Der Bebauungsplan erhält die

Nr. 08-23

und die Bezeichnung

„Zwischen Eichendorffstraße, Uhlandstraße, Lenauweg und Mörkeweg“.

Dies wird hiermit gem. § 2 Abs. 1 BauGB ortsüblich bekannt gemacht.

Die Voraussetzungen für das beschleunigte Verfahren sind gegeben, da die zulässige Grundfläche der baulichen Anlagen im Geltungsbereich unter 20.000m² liegen. Durch die Aufstellung wird nicht die Zulässigkeit von Vorhaben begründet, die einer Pflicht zur Durchführung einer Umweltverträglichkeitsprüfung nach dem Gesetz über die Umweltverträglichkeitsprüfung oder nach Landesrecht unterliegen. Außerdem bestehen keine Anhaltspunkte für eine Beeinträchtigung der in § 1 Abs. 6 Nr. 7 Buchst. b BauGB genannten Schutzgüter. Damit ist nach § 13a Abs. 2 Nr. 4 BauGB kein Ausgleich nach der naturschutzrechtlichen Eingriffsregelung erforderlich.

Es wird hiermit gem. § 13a Abs. 3 Satz 1 Nr. 1 ortsüblich bekannt gemacht, dass keine Umweltprüfung nach § 2 Abs. 4 BauGB durchgeführt wird.

Wesentliche Ziele und Zwecke der Planung sind:

Eine der baulichen und geografischen und städtebaulichen Umgebung sowie dem vorhandenen Erschließungsnetz angemessene Nachverdichtung.

Die Stadt Landshut gibt der Öffentlichkeit gem. § 13a Abs. 3 Satz 1 Nr. 2 BauGB die Gelegenheit, sich über die allgemeinen Ziele und Zwecke, sowie die wesentlichen Auswirkungen der Planung zu unterrichten und sich hierzu innerhalb der Frist vom

02.01.2020 bis einschl. 14.02.2020

zu äußern.

Die Unterrichtung erfolgt beim Amt für Stadtentwicklung und Stadtplanung, Luitpoldstraße 29, 4. Stock, 84034 Landshut, zu folgenden Dienststunden: Montag mit Donnerstag von 8.00 bis 12.00 Uhr und von 14.00 bis 16.00 Uhr, Freitag von 8.00 bis 12.00 Uhr. Abweichend hiervon können gesonderte Terminvereinbarungen unter Tel. 0871 / 88-1347 getroffen werden. Zusätzlich können die Unterlagen im oben genannten Zeitraum unter folgender Internetadresse eingesehen werden:

<http://www.landshut.de/bauleitplaene>

Jedermann kann den Bauleitplan einsehen und über dessen Inhalt Auskunft verlangen.

Stellungnahmen können während der genannten Frist vorgebracht werden. Nicht fristgerecht abgegebene Stellungnahmen können bei der Beschlussfassung über den Bauleitplan unberücksichtigt bleiben.

STADT LANDSHUT
- Baureferat -
Amt für Stadtentwicklung und Stadtplanung

Vollzug des BauGB:
Änderung des Bebauungsplanes Nr. 10-105/1 „Gewerbegebiet Münchnerau - An der Fuggerstraße - Teilbereich 1“ vom 16.07.2004 i.d.F. vom 04.04.2014 - rechtsverbindlich seit 20.04.2015 - durch Deckblatt Nr. 4 vom 13.12.2019 im beschleunigten Verfahren gem. § 13a BauGB (Bebauungsplan der Innenentwicklung) hier: Ortsübliche Bekanntmachung des Änderungsbeschlusses gem. § 2 Abs. 1 BauGB und ortsübliche Bekanntmachung der Unterrichtung der Öffentlichkeit gem. § 13a Abs. 3 Satz 1 Nr. 1 und 2 BauGB entsprechend § 13a Abs. 3 Satz 2 BauGB



Der Bausenat der Stadt Landshut hat am 13.12.2019 die Änderung des Bebauungsplanes

Nr. 10-105/1 „Gewerbegebiet Münchnerau - An der Fuggerstraße - Teilbereich 1“

durch Deckblatt Nr. 4 im beschleunigten Verfahren gem. § 13a (Bebauungsplan der Innenentwicklung) beschlossen. Dies wird hiermit gem. § 2 Abs. 1 BauGB ortsüblich bekannt gemacht.

Die Voraussetzungen für das beschleunigte Verfahren sind gegeben, da die im Bebauungsplan festgesetzten Bauräume eine Grundfläche von insgesamt rund 39.000m² zulassen, die innerhalb der für die Zulässigkeit von Bebauungsplänen der Innenentwicklung relevanten Grundflächenspanne von 20.000m² bis weniger als 70.000m² bleibt. Die überschlägige Prüfung der Kriterien aus Anlage 2 zum BauGB ergab, dass durch die vorliegende Bebauungsplanänderung keine erheblichen Umweltauswirkungen zu erwarten sind (Vorprüfung des Einzelfalls). Durch die Änderung wird nicht die Zulässigkeit von Vorhaben begründet, die einer Pflicht zur Durchführung einer Umweltverträglichkeitsprüfung nach dem Gesetz über die Umweltverträglichkeitsprüfung oder nach Landesrecht unterliegen. Außerdem bestehen keine Anhaltspunkte für eine Beeinträchtigung der in § 1 Abs. 6 Nr. 7 Buchst. b BauGB genannten Schutzgüter. Damit ist nach § 13a Abs. 2 Nr. 4 BauGB kein Ausgleich nach der naturschutzrechtlichen Eingriffsregelung erforderlich.

Es wird hiermit gem. § 13a Abs. 3 Satz 1 Nr. 1 ortsüblich bekannt gemacht, dass keine Umweltprüfung nach § 2 Abs. 4 BauGB durchgeführt wird.

Wesentliche Ziele und Zwecke der Planung sind:

Die Verbesserung der Realisierungschancen für bestehende Gewerbeflächen unter Berücksichtigung kleinteiligerer Parzellierung. In diesem Sinne sollen öffentliche Straßenverkehrsflächen erweitert sowie Festsetzungen zu Art und Maß der baulichen Nutzung flexibilisiert werden. Gleichzeitig sollen die Festsetzungen zur Grünordnung den heutigen Gegebenheiten angepasst werden.

Die Stadt Landshut gibt der Öffentlichkeit gem. § 13a Abs. 3 Satz 1 Nr. 2 BauGB die Gelegenheit, sich über die allgemeinen Ziele und Zwecke, sowie die wesentlichen Auswirkungen der Planung zu unterrichten und sich hierzu innerhalb der Frist vom

02.01.2020 bis einschl. 14.02.2020

zu äußern.

Die Unterrichtung erfolgt beim Amt für Stadtentwicklung und Stadtplanung, Luitpoldstraße 29, 4. Stock, 84034 Landshut, zu folgenden Dienststunden: Montag mit Donnerstag von 8.00 bis 12.00 Uhr und von 14.00 bis 16.00 Uhr, Freitag von 8.00 bis 12.00 Uhr. Abweichend hiervon können gesonderte Terminvereinbarungen unter Tel. 0871 / 88-1347 getroffen werden. Zusätzlich können die Unterlagen im oben genannten Zeitraum unter folgender Internetadresse eingesehen werden:

<http://www.landshut.de/bauleitplaene>

Jedermann kann den Bauleitplan einsehen und über dessen Inhalt Auskunft verlangen.

Stellungnahmen können während der genannten Frist vorgebracht werden. Nicht fristgerecht abgegebene Stellungnahmen können bei der Beschlussfassung über den Bauleitplan unberücksichtigt bleiben.

STADT LANDSHUT

- Baureferat -

Amt für Stadtentwicklung und Stadtplanung

Vollzug des BauGB:

Aufstellung des Bebauungsplanes Nr. 08-70 „Am Felix-Meindl-Weg - östl. August-Preißer-Weg“ vom 22.03.2019 i.d.F. vom 13.12.2019 im beschleunigten Verfahren gem. § 13a BauGB (Einbeziehung von Außenbereichsflächen in das beschleunigte Verfahren)
hier: Ortsübliche Bekanntmachung der Auslegung gem. §13b i.V.m. § 13a Abs. 2 Nr. 1 und § 13 Abs. 2 Satz 1 Nr. 2 und 3 und § 3 Abs. 2 BauGB



Die Stadt Landshut legt den vom Bausenat in seiner Sitzung vom 13.12.2019 gebilligten Entwurf des Bebauungsplanes

Nr. 08-70 „Am Felix-Meindl-Weg - östl. August-Preißer-Weg“

gemäß § 13b i.V.m. § 13a Abs. 2 Nr. 1 und § 13 Abs. 2 Satz 1 Nr. 2 und 3 und § 3 Abs. 2 BauGB in der Zeit vom

02.01.2020 bis einschl. 14.02.2020

aus.

Zum Entwurf des Bebauungsplanes Nr. 08-70 „Am Felix-Meindl-Weg - östl. August-Preißer-Weg“ vom 22.03.2019 i.d.F. vom 13.12.2019 mit eingearbeitetem Grünordnungsplan und textl. Festsetzungen auf dem Plan gehört die Begründung.

Es wird darauf hingewiesen, dass von einer Umweltprüfung nach § 2 Abs. 4 BauGB abgesehen wird. Dies wurde bereits entsprechend § 13a Abs. 3 Satz 1 Nr. 1 ortsüblich bekanntgemacht.

Die Auslegung erfolgt beim Amt für Stadtentwicklung und Stadtplanung, Luitpoldstraße 29, 4. Stock, 84034 Landshut, zu folgenden Dienststunden: Montag mit Donnerstag von 8.00 bis 12.00 Uhr und von 14.00 bis 16.00 Uhr, Freitag von 8.00 bis 12.00 Uhr. Abweichend hiervon können gesonderte Terminvereinbarungen unter Tel. 0871 / 88-1347 getroffen werden. Zusätzlich können die Unterlagen im oben genannten Zeitraum unter folgender Internetadresse eingesehen werden:

<http://www.landshut.de/bauleitplaene>

Jedermann kann den Bauleitplan einsehen und über dessen Inhalt Auskunft verlangen.

Stellungnahmen können während der Auslegungsfrist vorgebracht werden. Nicht fristgerecht abgegebene Stellungnahmen können bei der Beschlussfassung über den Bauleitplan unberücksichtigt bleiben.

STADT LANDSHUT
- Baureferat -
Amt für Stadtentwicklung und Stadtplanung

Öffentliche Bekanntmachung der Baugenehmigung
Bpl.Nr. B-2019-146

Mit Bescheid vom 06.12.2019 wurde dem Antragsteller, der Firma Vetter Wohnbau und Immobilien GmbH, die Baugenehmigung "Neubau eines Mehrfamilienhauses mit Tiefgarage" auf dem Grundstück Fl.Nr. 1031, 1032, Gem. Landshut, Schwestergasse 27, unter einer aufschiebenden Bedingung und unter Nebenbestimmungen erteilt.

Gegen das Vorhaben liegen Einwendungsschreiben von Eigentümern des Nachbaranwesens Schwestergasse 25/25a auf Fl.Nr. 1007, Gem. Landshut, vor.

Darin wird geltend gemacht, dass durch die große Tiefgarage ein Grundwasseraufstau erzeugt wird, der sich auf das Nachbargrundstück auswirkt, indem Wasser in den Keller eindringt. Die Einwendungen wurden dem Bauherrn zugeleitet. Dieser hat ein Fachbüro mit der geotechnischen und hydrogeologischen Beurteilung des geplanten Bauvorhabens beauftragt. Der Gutachter kommt zum Ergebnis, dass bei Mittel- und Niedrigwasserverhältnissen keine Auswirkungen auf die lokalen Grundwasserstände zu erwarten sind. Im Hochwasserfall würde die Tiefgarage ein gewisses Abflusshindernis für das Grundwasser darstellen. Eine abschließende Begutachtung bezüglich der Auswirkung auf Dritte hat im Rahmen des parallel durchzuführenden wasserrechtlichen Erlaubnisverfahrens zu erfolgen.

Die Prüfung einer Überflutungsgefahr durch aufgestautes Grundwasser ist nicht Gegenstand des vereinfachten Baugenehmigungsverfahrens.

Nachdem mehr als 20 benachbarte Grundstückseigentümer im gleichen Interesse beteiligt sind, wird die Zustellung der Genehmigung durch öffentliche Bekanntmachung ersetzt. Der Genehmigungsbescheid mit Plänen kann beim Bauaufsichtsamt der Stadt Landshut innerhalb der allgemeinen Dienststunden (Montag, Dienstag und Donnerstag von 9.00 Uhr bis 12.00 Uhr, Mittwoch von 14.00 Uhr bis 16.00 Uhr) im Amtsgebäude, Luitpoldstraße 29, eingesehen werden.

Rechtsbehelfsbelehrung

Gegen diesen Bescheid kann **innerhalb eines Monats nach seiner Bekanntgabe** Klage erhoben werden bei dem

Bayerischen Verwaltungsgericht in Regensburg
Haidplatz 1, 93047 Regensburg

schriftlich, zur Niederschrift oder elektronisch in einer für den Schriftformersatz zugelassenen Form(*). Die Klage muss den Kläger, den Beklagten (Stadt Landshut) und den Gegenstand des Klagebegehrens bezeichnen und soll einen bestimmten Antrag enthalten. Die zur Begründung dienenden Tatsachen und Beweismittel sollen angegeben, der angefochtene Bescheid soll in Urschrift oder in Abschrift beigelegt werden. Der Klage und allen Schriftsätzen sollen Abschriften für die übrigen Beteiligten beigelegt werden.

Hinweise zur Rechtsbehelfsbelehrung:

- (*) Die Einlegung eines Rechtsbehelfs per E-Mail ist nicht zugelassen und entfaltet keine rechtlichen Wirkungen! Nähere Informationen zur elektronischen Einlegung von Rechtsbehelfen entnehmen Sie bitte der Internetpräsenz der Bayerischen Verwaltungsgerichtsbarkeit (www.vgh.bayern.de).
- Kraft Bundesrechts wird in Prozessverfahren vor den Verwaltungsgerichten infolge der Klageerhebung eine Verfahrensgebühr fällig.

STADT LANDSHUT
Baureferat
- Bauaufsichtsamt -

Öffentliche Bekanntmachung der Baugenehmigung
Bpl.Nr. T-2019-35

Mit Bescheid vom 12.12.2019 wurde dem Antragsteller, der Stabsstelle Zweckverband berufliche Schulen Landshut, die Baugenehmigung "Neubau und Generalsanierung Staatliche Berufsschule I mit BFS Informatik und BOS Landshut, Tektur: Änderungen in Grundrissen und Schnitten", auf dem Grundstück Fl.Nr. 1470, 1475, Gem. Landshut, Luitpoldstraße 26, unter Nebenbestimmungen erteilt.

Nachdem mehr als 20 benachbarte Grundstückseigentümer im gleichen Interesse beteiligt sind, wird die Zustellung der Genehmigung durch öffentliche Bekanntmachung ersetzt. Der Genehmigungsbescheid mit Plänen kann beim Bauaufsichtsamt der Stadt Landshut innerhalb der allgemeinen Dienststunden (Montag, Dienstag und Donnerstag von 9.00 Uhr bis 12.00 Uhr, Mittwoch von 14.00 Uhr bis 16.00 Uhr) im Amtsgebäude, Luitpoldstraße 29, eingesehen werden.

Rechtsbehelfsbelehrung

Gegen diesen Bescheid kann **innerhalb eines Monats nach seiner Bekanntgabe Klage** erhoben werden bei dem

Bayerischen Verwaltungsgericht in Regensburg
Haidplatz 1, 93047 Regensburg

schriftlich, zur Niederschrift oder elektronisch in einer für den Schriftformersatz zugelassenen Form(*). Die Klage muss den Kläger, den Beklagten (Stadt Landshut) und den Gegenstand des Klagebegehrens bezeichnen und soll einen bestimmten Antrag enthalten. Die zur Begründung dienenden Tatsachen und Beweismittel sollen angegeben, der angefochtene Bescheid soll in Urschrift oder in Abschrift beigelegt werden. Der Klage und allen Schriftsätzen sollen Abschriften für die übrigen Beteiligten beigelegt werden.

Hinweise zur Rechtsbehelfsbelehrung:

- (*) Die Einlegung eines Rechtsbehelfs per E-Mail ist nicht zugelassen und entfaltet keine rechtlichen Wirkungen! Nähere Informationen zur elektronischen Einlegung von Rechtsbehelfen entnehmen Sie bitte der Internetpräsenz der Bayerischen Verwaltungsgerichtsbarkeit (www.vgh.bayern.de).
- Kraft Bundesrechts wird in Prozessverfahren vor den Verwaltungsgerichten infolge der Klageerhebung eine Verfahrensgebühr fällig.

STADT LANDSHUT
Baureferat
- Bauaufsichtsamt -

Öffentliche Bekanntmachung der Baugenehmigung
Bpl.Nr. B-2019-241

Mit Bescheid vom 16.12.2019 wurde dem Antragsteller, der Firma DA Projekt Landshut GmbH, die Baugenehmigung "Umbau eines Bestandsgebäudes im EG von Büroräumen zu Wohnräumen (5 Wohnungen)" auf dem Grundstück Fl.Nr. 2596/8, Gem. Landshut, Breslauer Straße 59, unter Nebenbestimmungen erteilt.

Nachdem mehr als 20 benachbarte Grundstückseigentümer im gleichen Interesse beteiligt sind, wird die Zustellung der Genehmigung durch öffentliche Bekanntmachung ersetzt. Der Genehmigungsbescheid mit Plänen kann beim Bauaufsichtsamt der Stadt Landshut innerhalb der allgemeinen Dienststunden (Montag, Dienstag und Donnerstag von 9.00 Uhr bis 12.00 Uhr, Mittwoch von 14.00 Uhr bis 16.00 Uhr) im Amtsgebäude, Luitpoldstraße 29, eingesehen werden.

Rechtsbehelfsbelehrung

Gegen diesen Bescheid kann **innerhalb eines Monats nach seiner Bekanntgabe Klage** erhoben werden bei dem

Bayerischen Verwaltungsgericht in Regensburg
Haidplatz 1, 93047 Regensburg

schriftlich, zur Niederschrift oder elektronisch in einer für den Schriftformersatz zugelassenen Form(*). Die Klage muss den Kläger, den Beklagten (Stadt Landshut) und den Gegenstand des Klagebegehrens bezeichnen und soll einen bestimmten Antrag enthalten. Die zur Begründung dienenden Tatsachen und Beweismittel sollen angegeben, der angefochtene Bescheid soll in Urschrift oder in Abschrift beigelegt werden. Der Klage und allen Schriftsätzen sollen Abschriften für die übrigen Beteiligten beigelegt werden.

Hinweise zur Rechtsbehelfsbelehrung:

- (*) Die Einlegung eines Rechtsbehelfs per E-Mail ist nicht zugelassen und entfaltet keine rechtlichen Wirkungen! Nähere Informationen zur elektronischen Einlegung von Rechtsbehelfen entnehmen Sie bitte der Internetpräsenz der Bayerischen Verwaltungsgerichtsbarkeit (www.vgh.bayern.de).
- Kraft Bundesrechts wird in Prozessverfahren vor den Verwaltungsgerichten infolge der Klageerhebung eine Verfahrensgebühr fällig.

STADT LANDSHUT
Baureferat
- Bauaufsichtsamt -

Geldfunde

In Geschäftsstellen der Sparkasse Landshut wurden Geldbeträge gefunden, von den Findern an die Sparkasse abgeliefert und von den Verlierern noch nicht abgeholt.

Die Verlierer, die den Verlust glaubhaft machen können, werden hiermit aufgefordert, die verlorenen Geldbeträge binnen sechs Wochen bei der Sparkasse Landshut, Bischof-Sailer-Platz 431, abzuholen.

Landshut, den 12. Dezember 2019

Sparkasse Landshut



Christian Gallwitz



Heinz Kunz
