





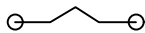






LEGENDE


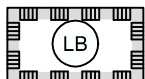

Bestand Vegetation und Nutzung

-  Baum- / Strauchhecke
-  Ruderal- / Brachfläche
-  Grünfläche
-  Kiesfläche
-  Straße teilversiegelt
-  Straße asphaltiert

Sonstiges

-  bestehende Grundstücksgrenzen
-  Flurstücksnummer
-  Baum außerhalb des Geltungsbereiches
-  Elektrizität, Trafostation
-  Ablagerungen

Nachrichtliche Übernahme

-  Naturdenkmal
-  Geschützter Landschaftsbestandteil "Südhang Moniberg - Höglberg"
-  amtlich kartiertes Biotop

