

Aufgrund des § 34 Abs. 4 Nr. 3 Baugesetzbuch - BauGB - in der Fassung der Bekanntmachung vom 03.11.2017 (BGBl. I S. 3634), zuletzt geändert durch Art. 2 des Gesetzes vom 08.08.2020 (BGBl. I S. 1728) und Art. 23 der Gemeindeordnung für den Freistaat Bayern - GO - i.d.F. der Bekanntmachung vom 22.08.1998 (GVBl. S. 796), zuletzt geändert durch § 3 des Gesetzes vom 24.07.2020 (GVBl. S. 350) sowie Art. 81 Abs. 2 Bayer. Bauordnung - BayBO - i.d.F. der Bekanntmachung vom 14.08.2007 (GVBl. S. 588, BayRS 2132-1-B), zuletzt geändert durch § 1 des Gesetzes vom 23.12.2020 (GVBl. S. 663) erlässt die Stadt Landshut die Satzung:

Einbeziehungssatzung Nr. 05-51
"Südlich Schönbrunner Straße - Nähe Ludwig Bachmeier-Platz"

Für die Aufstellung des Entwurfes

Landshut, den
Baureferat
Amt für Stadtentwicklung und Stadtplanung

Landshut, den
Baureferat

Geiner
Amtsleiterin

Doll
Ltd. Baudirektor

Der Beschluss zur Änderung des Bebauungsplanes wurde gemäß § 2 Abs. 1 BauGB vom Stadtrat am gefaßt und ortsüblich im Amtsblatt der Stadt Landshut Nr. am bekanntgemacht.

Landshut, den

Oberbürgermeister

Die Bebauungsplanänderung wurde als Entwurf vom Stadtrat am gebilligt und hat gem. § 13 Abs. 2 Satz 1 Nr. 2 i.V.m. § 3 Abs. 2 BauGB in der Zeit vom bis öffentlich ausgelegen. Ort und Dauer der Auslegung wurden ortsüblich im Amtsblatt der Stadt Landshut Nr. am bekanntgemacht.

Landshut, den

Oberbürgermeister

Der Stadtrat hat gem. § 10 Abs. 1 BauGB und Art. 81 Abs. 2 BayBO am die Änderung des Bebauungsplans als Satzung beschlossen.

Landshut, den

Oberbürgermeister




Nach Abschluss des Planänderungsverfahrens ausgefertigt.

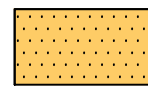
Landshut, den


Oberbürgermeister

Der Satzungsbeschluss der Bebauungsplanänderung und die Stelle, bei welcher der Plan während der Dienstzeiten von jedermann eingesehen werden kann und über den Inhalt Auskunft zu erhalten ist, wurden ortsüblich im Amtsblatt der Stadt Landshut Nr. am bekanntgemacht. Mit dieser Bekanntmachung tritt der Bebauungsplan gem. § 10 Abs. 3 BauGB in Kraft.

A: FESTSETZUNGEN DURCH PLANZEICHEN

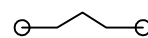

- Grenze des räumlichen Geltungsbereiches der Einbeziehungssatzung
- Innenbereich nach §34 BauGB
- 


private Grünfläche im Außenbereich nach § 35 BauGB - Pufferstreifen zum FFH-Gebiet
- 


nicht überbaubare Fläche im Innenbereich nach § 34 BauGB
- 


Umgrenzung von Flächen für Maßnahmen zum Schutz, zur Pflege und zur Entwicklung von Natur und Landschaft

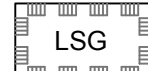
B: HINWEISE DURCH PLANZEICHEN


- bestehende Grundstücksgrenzen
- 3456/1

Flurstücksnummer
- 

Abbruch baulicher Anlagen
- 8

Bestehende Gebäude
- 

Bestehende Nebengebäude
- LSG

Umgrenzung von Schutzgebieten und Schutzobjekten im Sinne des Naturschutzes Landschaftsschutzgebiet „Isarhangleiten zwischen Carossahöhe und B 299 neu“ (nachrichtliche Übernahme)
- FFH

Umgrenzung von Schutzgebieten und Schutzobjekten im Sinne des Naturschutzes FFH-Gebiet "Leiten der Unteren Isar" (nachrichtliche Übernahme)

C: FESTSETZUNGEN DURCH TEXT

Soweit im Plan nichts anderes bestimmt ist, gelten für die Bebauung des gesamten Gebietes die Bestimmungen der BayBO, - i.d.F. der Bekanntmachung vom 14.08.2007 (GVBl. S. 588, BayRS 2132-1-B), zuletzt geändert durch § 1 des Gesetzes vom 23.12.2020 (GVBl. S. 663), und der BauNVO i.d.F. vom 21.11.2017 (BGBl. I S. 3786).

1. Bauweise

Es wird offene Bauweise festgesetzt. Zulässig sind ausschließlich Einzelhäuser.
2. Anzahl der Wohneinheiten

Pro Einzelhaus sind maximal 2 Wohneinheiten zulässig.
3. Immissionsschutz

Die durch den Betrieb einer Wärmepumpe (erforderlicher Schalleistungspegel $L_{WA} \leq 50$ dB(A)) verursachten Beurteilungspegel dürfen an den nächstgelegenen Immissionsorten die folgenden, um 6 dB(A) reduzierten Immissionsrichtwerte der TA Lärm (Fassung vom 26.08.1998) nicht überschreiten:

Immissionsorte im WA:	tags (06:00 Uhr - 22:00 Uhr):	49 dB(A)
	nachts (22:00 Uhr - 06:00 Uhr):	34 dB(A)
Immissionsorte im MI:	tags (06:00 Uhr - 22:00 Uhr):	54 dB(A)
	nachts (22:00 Uhr - 06:00 Uhr):	39 dB(A)

4. Naturschutzfachlicher Ausgleich

Der Naturschutzrechtliche Ausgleich erfolgt innerhalb des als „Flächen für Maßnahmen zum Schutz, zur Pflege und zur Entwicklung von Natur und Landschaft“ festgesetzten Bereiches

D: HINWEISE DURCH TEXT

1. Energie

Zur Förderung einer nachhaltigen Energieversorgung wird auf das Gebäudeenergiegesetz (GEG) in der jeweils gültigen Fassung hingewiesen. Entsprechend müssen Anforderungen an die energetische Qualität von Gebäuden und an den Einsatz erneuerbarer Energien in Gebäuden eingehalten und nachgewiesen werden. Eine energetische Qualität der Gebäude, die über die Mindestanforderungen des Gebäudeenergiegesetzes hinausgeht wird empfohlen. Ebenso wird empfohlen regenerative Energien über die Mindestanforderungen des Gebäudeenergiegesetzes hinaus zu erzeugen/nutzen.
2. Baugrund

Es wird empfohlen, für jedes Bauvorhaben ein gesondertes Bodengutachten erstellen zu lassen.

3. Leitungsanlagen

Im unmittelbaren Umgriff des Geltungsbereiches befinden sich Leitungsanlagen der Stadtwerke Landshut und der Deutschen Telekom. Die Anlagen der verschiedenen Netzbetreiber sind bei Bautätigkeiten zu schützen und zu sichern, bzw. dürfen nicht überbaut und vorhandene Überdeckungen nicht verringert werden. Sollten Umverlegungen an diesen Anlagen notwendig werden, sind rechtzeitig vor Baubeginn Abstimmungen mit den jeweiligen Netzbetreibern herbeizuführen. Bei Baumpflanzungen ist das Merkblatt DWA-M 162 „Bäume, unterirdische Leitungen und Kanäle“ (Februar 2013) zu beachten.

4. Erdwärme / Heizölverbrauchsanlagen

Bezüglich der thermischen Nutzung von Erdwärme bzw. des Betriebs von Heizölverbraucheranlagen wird auf die Anzeigepflicht gem. § 49 WHG i.V.m. Art. 30 BayWG und die ggf. notwendige Anzeige- und Prüfpflicht gemäß Anlagenverordnung hingewiesen.

5. Freiflächen- und Gestaltungssatzung

Soweit in dieser Satzung keine anderslautenden Festsetzungen getroffen werden, sind die Regelungen der Satzung über die äußere Gestaltung baulicher Anlagen sowie die Gestaltung und Ausstattung unbebauter Flächen bebauter Grundstücke (Freiflächen- und Gestaltungssatzung) vom 10.03.2021 maßgebend.

6. Baumstandorte und Baumschutz

Standorte für Bäume in den privaten Flächen sind so auszubilden, dass für einen Baum mind. 8 m² Vegetationsfläche gesichert sind. Der Wurzelraum ist 80 cm hoch mit Oberboden zu verfüllen. Vorher ist der Untergrund zu lockern, so dass Wasser versickern kann. Einzelbaumscheiben oder Standorte für Bäume in befestigten Flächen sind mit einem Drainagegießring pro Baum zu versehen. Eine eventuell später notwendig werdende Entfernung der im Plan oder durch Text festgesetzten Bäume ist nur nach Maßgabe der Verordnung zum Schutz des Baumbestandes in der Stadt Landshut (Baumschutzverordnung) vom 01.08.1987 (bekannt gemacht in der Nr. 17 des Amtsblattes der Stadt Landshut vom 27.07.1987) möglich.

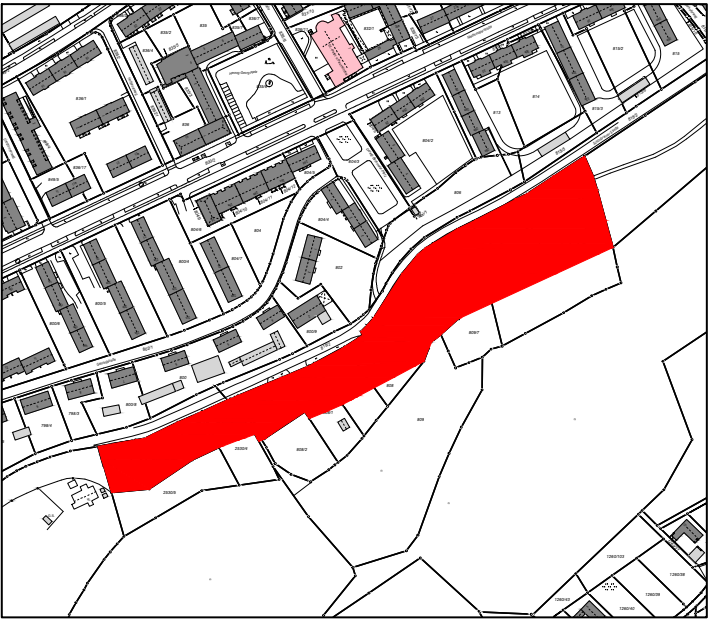
7. Versickerung

Bei der Versickerung von Niederschlagswasser sind die Vorschriften des WHG, des BayWG, der NWFreiV sowie die einschlägigen technischen Regelwerke (TRENGW, DWA M 153, DWA A 138) zu beachten. Unberührt davon bleibt, dass das Einleiten von Niederschlagswasser aus Versickerungsanlagen in die Kanalisation per Notüberlauf unzulässig ist.

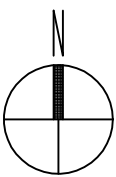
8. Verwertung und Entsorgung von Bodenmaterial, Oberbodensicherung

Bei allen Baumaßnahmen ist anfallender Oberboden soweit möglich für die Erstellung von Grünflächen oder für landwirtschaftliche Kulturzwecke wieder zu verwenden. Er ist so zu schützen und zu pflegen, dass er jederzeit wieder verwendungsfähig ist. Oberbodenlagerungen müssen in Mieten mit einer Basisbreite von max. 3 m, einer Kronenbreite von 1m und einer Höhe von max. 1,5 m angelegt werden. Flächenlagerungen dürfen nicht höher als 1 m sein. Oberbodenlager sind oberflächlich mit einer Decksaat zu versehen. Es wird darauf hingewiesen, dass die Verfüllung von Gruben, Brüchen und Tagebauten durch Bodenmaterial mit hohem organischem Anteil (Oberboden, anmoorige und torfhaltige Böden) unzulässig ist. Beim Anfall größerer Mengen sind mögliche, rechtlich und fachlich zulässige Verwertungs- und Entsorgungswege (Materialmanagement) frühzeitig bei der Planung und im Rahmen von Aushubarbeiten zu berücksichtigen.

ÜBERSICHTSPLAN M. 1 : 5 000



Maßstab 1 : 1000
Plan zur genauen Maßentnahme nicht geeignet!
Längenmaße und Höhenangaben in Metern!
Maßgebend ist die Baunutzungsverordnung i.d.F. der Bekanntmachung vom 21.11.2017 (BGBl. I S. 3786)



Landshut, den 20.05.2021
Amt für Stadtentwicklung
und Stadtplanung.

Stand der Planunterlage: 02 - 2021
Geobasisdaten: Bayerische Vermessungsverwaltung

geändert am:

